

# 2019年新型冠状病毒肺炎 (COVID-19)



免责声明: 本网站持续更新。在所有内容翻译完成之前, 其中一些内容可能为英文。

## 美国病例数

2020年8月26日更新

[打印](#)

病例总数  
**5,752,653**  
37,086个新增病例\*

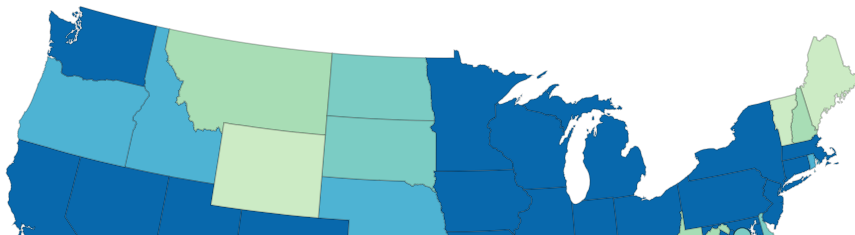
总死亡病例  
**177,759**  
1,142个新增死亡病例\*

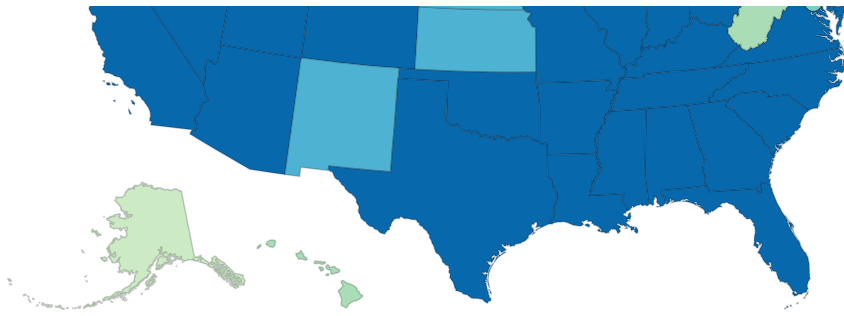


本页面每日根据前一天东部时间下午4:00确认的数据进行更新。

## 各辖区的病例数据

本地图显示了美国各州、哥伦比亚特区、纽约市和其他美国附属辖区报告的COVID-19病例。将鼠标悬停在地图上, 查看各辖区报告的病例数。如需访问辖区的卫生部门网站, 请在地图上点击辖区。





- AS
  GU
  MH
  FM
  MP
  PW
  PR
  VI



## 报告病例

- 0 至 1,000
  1,001 至 5,000
  5,001 至 10,000
  10,001 至 20,000
  20,001 至 40,000
- 40,001 或以上

辖区			
行政辖区	确诊病例	疑似病例	病例总数
<input type="radio"/> <a href="#">Alabama</a>	110,954	6,286	117,240
<input type="radio"/> <a href="#">Alaska</a>	N/A	N/A	4,843
<input type="radio"/> <a href="#">American Samoa</a>	N/A	N/A	0
<input type="radio"/> <a href="#">Arizona</a>	197,671	1,602	199,273
<input type="radio"/> <a href="#">Arkansas</a>	N/A	N/A	57,374
<input type="radio"/> <a href="#">California</a>	N/A	N/A	673,095
<input type="radio"/> <a href="#">Colorado</a>	52,074	3,726	55,800
<input type="radio"/> <a href="#">Connecticut</a>	49,971	2,069	52,040
<input type="radio"/> <a href="#">Delaware</a>	15,991	995	16,986
<input type="radio"/> <a href="#">Washington D.C.</a>	N/A	N/A	13,684
<input type="radio"/> <a href="#">Florida</a>	N/A	N/A	599,176
<input type="radio"/> <a href="#">Georgia</a>	N/A	N/A	258,354
<input type="radio"/> <a href="#">Guam</a>	N/A	N/A	984
<input type="radio"/> <a href="#">Hawaii</a>	N/A	N/A	6,476
<input type="radio"/> <a href="#">Idaho</a>	28,322	2,143	30,465
<input type="radio"/> <a href="#">Illinois</a>	223,470	1,417	224,887
<input type="radio"/> <a href="#">Indiana</a>	N/A	N/A	88,421
<input type="radio"/> <a href="#">Iowa</a>	N/A	N/A	57,294
<input type="radio"/> <a href="#">Kansas</a>	37,401	1,000	38,401
<input type="radio"/> <a href="#">Kentucky</a>	41,054	3,514	44,568
<input type="radio"/> <a href="#">Louisiana</a>	N/A	N/A	144,116
<input type="radio"/> <a href="#">Maine</a>	3,943	447	4,390
<input type="radio"/> <a href="#">Marshall Islands</a>	N/A	N/A	0
<input type="radio"/> <a href="#">Maryland</a>	N/A	N/A	105,486

<input type="radio"/> <a href="#">Massachusetts</a>	116,770	9,418	126,188
<input type="radio"/> <a href="#">Michigan</a>	98,439	10,198	108,637
<input type="radio"/> <a href="#">Micronesia</a>	N/A	N/A	0
<input type="radio"/> <a href="#">Minnesota</a>	N/A	N/A	71,236
<input type="radio"/> <a href="#">Mississippi</a>	76,228	2,978	79,206
<input type="radio"/> <a href="#">Missouri</a>	N/A	N/A	76,636
<input type="radio"/> <a href="#">Montana</a>	6,785	0	6,785
<input type="radio"/> <a href="#">Nebraska</a>	N/A	N/A	32,348
<input type="radio"/> <a href="#">Nevada</a>	N/A	N/A	66,680
<input type="radio"/> <a href="#">New Hampshire</a>	N/A	N/A	7,150
<input type="radio"/> <a href="#">New Jersey</a>	N/A	N/A	190,021
<input type="radio"/> <a href="#">New Mexico</a>	N/A	N/A	24,535
<input type="radio"/> <a href="#">New York</a>	N/A	N/A	431,920
<input type="radio"/> <a href="#">North Carolina</a>	N/A	N/A	157,741
<input type="radio"/> <a href="#">North Dakota</a>	N/A	N/A	10,467
<input type="radio"/> <a href="#">Northern Marianas</a>	54	0	54
<input type="radio"/> <a href="#">Ohio</a>	110,343	6,152	116,495
<input type="radio"/> <a href="#">Oklahoma</a>	54,162	4,744	58,906
<input type="radio"/> <a href="#">Oregon</a>	25,391	0	25,391
<input type="radio"/> <a href="#">Palau</a>	N/A	N/A	0
<input type="radio"/> <a href="#">Pennsylvania</a>	126,350	3,685	130,035
<input type="radio"/> <a href="#">Puerto Rico</a>	14,010	16,734	30,744
<input type="radio"/> <a href="#">Rhode Island</a>	N/A	N/A	21,372
<input type="radio"/> <a href="#">South Carolina</a>	112,088	1,400	113,488
<input type="radio"/> <a href="#">South Dakota</a>	N/A	N/A	11,505
<input type="radio"/> <a href="#">Tennessee</a>	142,251	3,166	145,417
<input type="radio"/> <a href="#">Texas</a>	N/A	N/A	586,730
<input type="radio"/> <a href="#">Utah</a>	50,090	423	50,513
<input type="radio"/> <a href="#">Vermont</a>	N/A	N/A	1,572
<input type="radio"/> <a href="#">Virgin Islands</a>	N/A	N/A	1,030
<input type="radio"/> <a href="#">Virginia</a>	110,437	5,021	115,458
<input type="radio"/> <a href="#">Washington</a>	N/A	N/A	71,705
<input type="radio"/> <a href="#">West Virginia</a>	9,219	176	9,395
<input type="radio"/> <a href="#">Wisconsin</a>	71,492	4,814	76,306
<input type="radio"/> <a href="#">Wyoming</a>	3,089	545	3,634

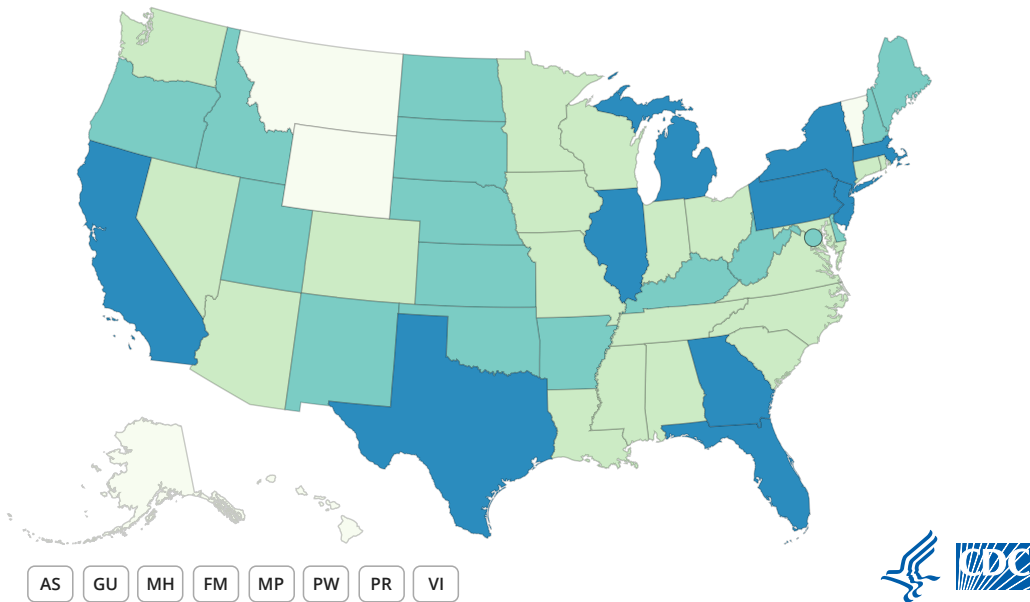
New York State's case and death counts do not include New York City's counts.

Not all jurisdictions report confirmed and probable cases and deaths to CDC. When not available to CDC, it is noted as N/A.

将美国地图添加到您的  
网站

## 各管辖区的死亡数据

本地图显示了美国各州、哥伦比亚特区、纽约市和其他美国附属管辖区报告的COVID-19病例。将鼠标悬停在地图上，查看各管辖区报告的死亡人数。如需访问管辖区的卫生部门网站，请在地图上点击管辖区。



## 报告的死亡人数

0 to 100  1,001 to 5,000  101 to 1,000  5,001 或以上

辖区			
行政辖区	确认死亡	可能死亡	总死亡人数
<input type="radio"/> <a href="#">Alabama</a>	1,962	68	2,030
<input type="radio"/> <a href="#">Alaska</a>	N/A	N/A	36
<input type="radio"/> <a href="#">American Samoa</a>	N/A	N/A	0
<input type="radio"/> <a href="#">Arizona</a>	4,535	257	4,792
<input type="radio"/> <a href="#">Arkansas</a>	N/A	N/A	711
<input type="radio"/> <a href="#">California</a>	N/A	N/A	12,257
<input type="radio"/> <a href="#">Colorado</a>	1,580	346	1,926
<input type="radio"/> <a href="#">Connecticut</a>	3,580	883	4,463
<input type="radio"/> <a href="#">Delaware</a>	533	71	604

<input type="radio"/> <a href="#">Washington D.C.</a>	N/A	N/A	604
<input type="radio"/> <a href="#">Florida</a>	N/A	N/A	10,580
<input type="radio"/> <a href="#">Georgia</a>	N/A	N/A	5,262
<input type="radio"/> <a href="#">Guam</a>	N/A	N/A	7
<input type="radio"/> <a href="#">Hawaii</a>	N/A	N/A	49
<input type="radio"/> <a href="#">Idaho</a>	293	33	326
<input type="radio"/> <a href="#">Illinois</a>	7,917	209	8,126
<input type="radio"/> <a href="#">Indiana</a>	3,023	218	3,241
<input type="radio"/> <a href="#">Iowa</a>	N/A	N/A	1,052
<input type="radio"/> <a href="#">Kansas</a>	N/A	N/A	426
<input type="radio"/> <a href="#">Kentucky</a>	889	6	895
<input type="radio"/> <a href="#">Louisiana</a>	4,656	141	4,797
<input type="radio"/> <a href="#">Maine</a>	N/A	N/A	132
<input type="radio"/> <a href="#">Marshall Islands</a>	N/A	N/A	0
<input type="radio"/> <a href="#">Maryland</a>	3,574	143	3,717
<input type="radio"/> <a href="#">Massachusetts</a>	8,729	232	8,961
<input type="radio"/> <a href="#">Michigan</a>	6,417	267	6,684
<input type="radio"/> <a href="#">Micronesia</a>	N/A	N/A	0
<input type="radio"/> <a href="#">Minnesota</a>	1,793	49	1,842
<input type="radio"/> <a href="#">Mississippi</a>	2,201	114	2,315
<input type="radio"/> <a href="#">Missouri</a>	N/A	N/A	1,440
<input type="radio"/> <a href="#">Montana</a>	97	0	97
<input type="radio"/> <a href="#">Nebraska</a>	N/A	N/A	383
<input type="radio"/> <a href="#">Nevada</a>	N/A	N/A	1,259
<input type="radio"/> <a href="#">New Hampshire</a>	N/A	N/A	429
<input type="radio"/> <a href="#">New Jersey</a>	14,124	1,829	15,953
<input type="radio"/> <a href="#">New Mexico</a>	N/A	N/A	750
<input type="radio"/> <a href="#">New York</a>	N/A	N/A	32,604
<input type="radio"/> <a href="#">North Carolina</a>	N/A	N/A	2,570
<input type="radio"/> <a href="#">North Dakota</a>	N/A	N/A	138
<input type="radio"/> <a href="#">Northern Marianas</a>	2	0	2
<input type="radio"/> <a href="#">Ohio</a>	3,716	280	3,996
<input type="radio"/> <a href="#">Oklahoma</a>	744	0	744
<input type="radio"/> <a href="#">Oregon</a>	428	0	428
<input type="radio"/> <a href="#">Palau</a>	N/A	N/A	0
<input type="radio"/> <a href="#">Pennsylvania</a>	N/A	N/A	7,605
<input type="radio"/> <a href="#">Puerto Rico</a>	263	141	404
<input type="radio"/> <a href="#">Rhode Island</a>	N/A	N/A	1,039
<input type="radio"/> <a href="#">South Carolina</a>	2,408	121	2,529

<input type="radio"/> <a href="#">South Dakota</a>	159	2	161
<input type="radio"/> <a href="#">Tennessee</a>	1,587	41	1,628
<input type="radio"/> <a href="#">Texas</a>	N/A	N/A	11,576
<input type="radio"/> <a href="#">Utah</a>	400	0	400
<input type="radio"/> <a href="#">Vermont</a>	N/A	N/A	58
<input type="radio"/> <a href="#">Virgin Islands</a>	N/A	N/A	14
<input type="radio"/> <a href="#">Virginia</a>	2,382	133	2,515
<input type="radio"/> <a href="#">Washington</a>	N/A	N/A	1,876
<input type="radio"/> <a href="#">West Virginia</a>	N/A	N/A	187
<input type="radio"/> <a href="#">Wisconsin</a>	1,094	8	1,102
<input type="radio"/> <a href="#">Wyoming</a>	37	0	37

New York State's case and death counts do not include New York City's counts.

Not all jurisdictions report confirmed and probable cases and deaths to CDC. When not available to CDC, it is noted as N/A.

将美国地图添加到您的  
网站

## 各国病例和死亡人数

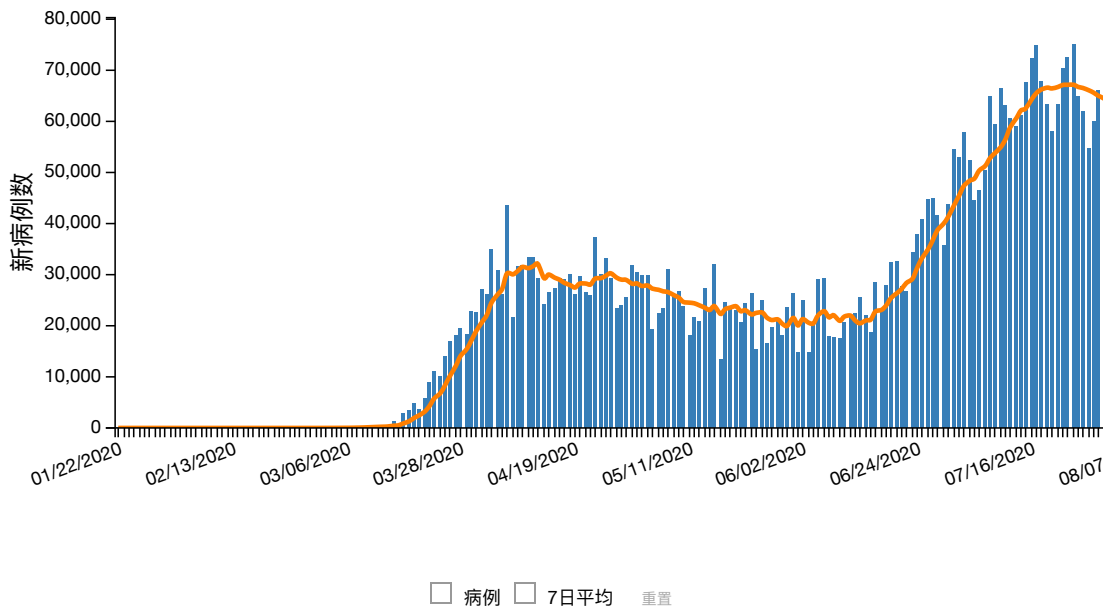
选择一个州查看各县病例数和死亡人数。此数据由[USA Facts.org](#)提供

选择一个州

查看县级数据

## 每天的新增病例数

下表显示自疫情开始以来美国每天报告的COVID-19新增病例数。将鼠标悬停在条柱上，以查看每天的新增病例数。



计算新病例的7天移动平均值（当天+前6天/7）以平缓预期的每日计数变化。

查看数据 -

	01/22/2020	01/23/2020	01/24/2020	01/25/2020	01/26/2020	01/27/2020	01/28/2020
病例	1	0	1	0	3	0	
7日平均	0	0	0	0	1	1	

[下滑获取更多信息](#)

## 医护人员中的病例和死亡

数据从4,355,851人中收集，但只有1,012,298人(23.2%)可得知医护人员状态。对于医护人员中的144,799例COVID-19感染者来说，只有101,839人(70.3%)可得知其死亡状态。

医护人员病例  
**144,799**

医护人员死亡病例  
**661**

## 之前的数据

CDC已将以下信息移至[之前的美国COVID-19病例数据](#)页面。

- 各辖区的社区传播程度 - 于2020年5月18日最后更新
- 每日病例总数 - 于2020年4月28日最后更新
- 按接触源统计的病例数 - 于2020年4月16日最后更新
- 来自中国武汉和钻石公主号邮轮的病例数 - 于2020年4月16日最后更新
- 按病发日期统计的病例数 - 于2020年4月15日最后更新

## 更多信息

[COVIDView - 美国COVID-19动态的每周监测摘要](#)

---

[之前的美国COVID-19病例数据](#)

---

[常见问题：COVID-19数据和监测](#)

---

[美国检测数据](#)

---

[卫生部门](#)

2020年8月25日最后更新

信息来源：全国免疫与呼吸系统疾病中心（NCIRD）病毒性疾病部