

코로나바이러스 감염증 2019(COVID-19)



유의 사항:이 웹 사이트는 수시로 업데이트됩니다. 일부 내용은 모든 내용이 번역될 때까지 영어로 기재되어 있을 수 있습니다.

미국 내 사례

2020년 8월 26일 업데이트 [인쇄](#)

총 발생 건수
5,752,653
37,086 신규 사례*

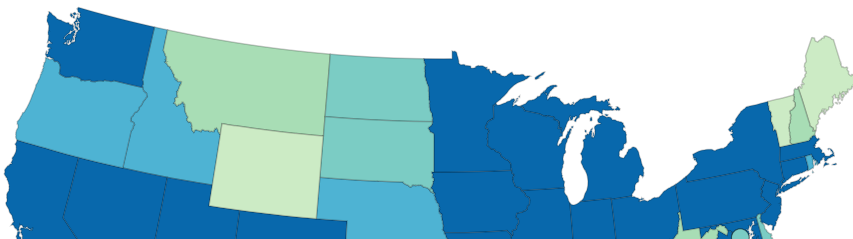
총 사망자 수
177,759
1,142 신규 사망자 수*

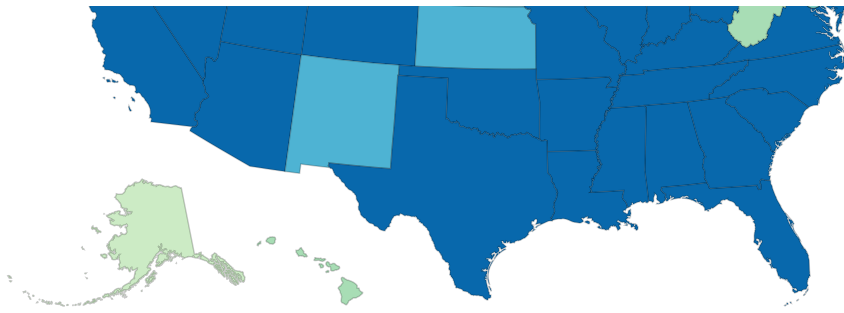
더 많은 데이터를 보시겠습니까?
CDC COVID 데이터 추적기

이 페이지는 전날 오후 4:00(동부시간)에 확인된 데이터를 기반으로 매일 업데이트됩니다.

관할지역별 사례

이 지도는 미국 각 주, 워싱턴 DC, 뉴욕시, 기타 미국의 관할지역에서 보고한 COVID-19 사례를 보여줍니다. 지도에 마우스를 가져가면 각 관할지역에 보고된 사례 수를 확인할 수 있습니다. 관할 보건부서의 웹사이트로 이동하려면 지도에서 관할지역을 클릭하세요.





AS GU MH FM MP PW PR VI



보고된 사례

- 0 ~ 1,000
 1,001 - 5,000
 5,001 - 10,000
 10,001 - 20,000
 20,001 - 40,000
 40,001 이상

관할 지역			
관할 구역	확진 사례	의심 사례	전체 발생 건수
<input type="radio"/> Alabama	110,954	6,286	117,240
<input type="radio"/> Alaska	N/A	N/A	4,843
<input type="radio"/> American_Samoa	N/A	N/A	0
<input type="radio"/> Arizona	197,671	1,602	199,273
<input type="radio"/> Arkansas	N/A	N/A	57,374
<input type="radio"/> California	N/A	N/A	673,095
<input type="radio"/> Colorado	52,074	3,726	55,800
<input type="radio"/> Connecticut	49,971	2,069	52,040
<input type="radio"/> Delaware	15,991	995	16,986
<input type="radio"/> Washington D.C.	N/A	N/A	13,684
<input type="radio"/> Florida	N/A	N/A	599,176
<input type="radio"/> Georgia	N/A	N/A	258,354
<input type="radio"/> Guam	N/A	N/A	984
<input type="radio"/> Hawaii	N/A	N/A	6,476
<input type="radio"/> Idaho	28,322	2,143	30,465
<input type="radio"/> Illinois	223,470	1,417	224,887
<input type="radio"/> Indiana	N/A	N/A	88,421
<input type="radio"/> Iowa	N/A	N/A	57,294
<input type="radio"/> Kansas	37,401	1,000	38,401
<input type="radio"/> Kentucky	41,054	3,514	44,568
<input type="radio"/> Louisiana	N/A	N/A	144,116
<input type="radio"/> Maine	3,943	447	4,390
<input type="radio"/> Marshall Islands	N/A	N/A	0
<input type="radio"/> Maryland	N/A	N/A	105,486

<input type="radio"/> Massachusetts	116,770	9,418	126,188
<input type="radio"/> Michigan	98,439	10,198	108,637
<input type="radio"/> Micronesia	N/A	N/A	0
<input type="radio"/> Minnesota	N/A	N/A	71,236
<input type="radio"/> Mississippi	76,228	2,978	79,206
<input type="radio"/> Missouri	N/A	N/A	76,636
<input type="radio"/> Montana	6,785	0	6,785
<input type="radio"/> Nebraska	N/A	N/A	32,348
<input type="radio"/> Nevada	N/A	N/A	66,680
<input type="radio"/> New Hampshire	N/A	N/A	7,150
<input type="radio"/> New Jersey	N/A	N/A	190,021
<input type="radio"/> New Mexico	N/A	N/A	24,535
<input type="radio"/> New York	N/A	N/A	431,920
<input type="radio"/> North Carolina	N/A	N/A	157,741
<input type="radio"/> North Dakota	N/A	N/A	10,467
<input type="radio"/> Northern Marianas	54	0	54
<input type="radio"/> Ohio	110,343	6,152	116,495
<input type="radio"/> Oklahoma	54,162	4,744	58,906
<input type="radio"/> Oregon	25,391	0	25,391
<input type="radio"/> Palau	N/A	N/A	0
<input type="radio"/> Pennsylvania	126,350	3,685	130,035
<input type="radio"/> Puerto Rico	14,010	16,734	30,744
<input type="radio"/> Rhode Island	N/A	N/A	21,372
<input type="radio"/> South Carolina	112,088	1,400	113,488
<input type="radio"/> South Dakota	N/A	N/A	11,505
<input type="radio"/> Tennessee	142,251	3,166	145,417
<input type="radio"/> Texas	N/A	N/A	586,730
<input type="radio"/> Utah	50,090	423	50,513
<input type="radio"/> Vermont	N/A	N/A	1,572
<input type="radio"/> Virgin Islands	N/A	N/A	1,030
<input type="radio"/> Virginia	110,437	5,021	115,458
<input type="radio"/> Washington	N/A	N/A	71,705
<input type="radio"/> West Virginia	9,219	176	9,395
<input type="radio"/> Wisconsin	71,492	4,814	76,306
<input type="radio"/> Wyoming	3,089	545	3,634

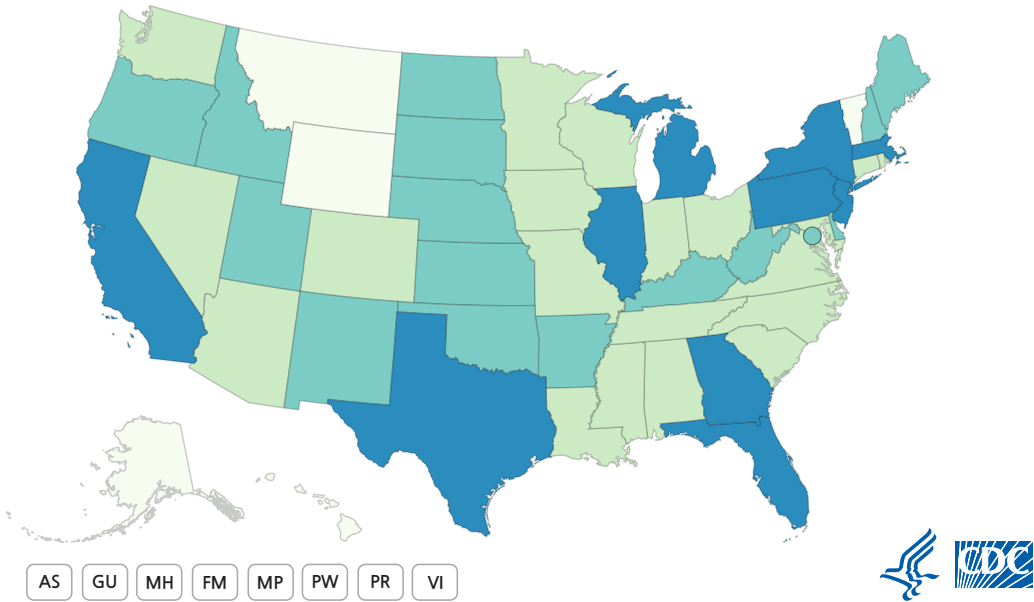
New York State's case and death counts do not include New York City's counts.

Not all jurisdictions report confirmed and probable cases and deaths to CDC. When not available to CDC, it is noted as N/A.

내 웹사이트에 미국 지도 추가하기

관할지역별 사망자

이 지도는 미국 각 주, 워싱턴 DC, 뉴욕시, 기타 미국의 관할지역에서 보고한 COVID-19 사례를 보여 줍니다. 지도 위에 마우스를 올리면 각 관할지역에서 보고한 사망자 수를 확인할 수 있습니다. 관할 보건부서의 웹사이트로 이동하려면 지도에서 관할지역을 클릭하세요.



보고된 사망자 수

0 to 100
 1,001 to 5,000
 101 to 1,000
 5,001 이상

관할 지역			
관할 구역	확진 상태 사망자	의심 상태 사망자	총 사망자 수
<input type="radio"/> Alabama	1,962	68	2,030
<input type="radio"/> Alaska	N/A	N/A	36
<input type="radio"/> American_Samoa	N/A	N/A	0
<input type="radio"/> Arizona	4,535	257	4,792
<input type="radio"/> Arkansas	N/A	N/A	711
<input type="radio"/> California	N/A	N/A	12,257
<input type="radio"/> Colorado	1,580	346	1,926
<input type="radio"/> Connecticut	3,580	883	4,463
<input type="radio"/> Delaware	533	71	604

<input type="radio"/> Washington D.C.	N/A	N/A	604
<input type="radio"/> Florida	N/A	N/A	10,580
<input type="radio"/> Georgia	N/A	N/A	5,262
<input type="radio"/> Guam	N/A	N/A	7
<input type="radio"/> Hawaii	N/A	N/A	49
<input type="radio"/> Idaho	293	33	326
<input type="radio"/> Illinois	7,917	209	8,126
<input type="radio"/> Indiana	3,023	218	3,241
<input type="radio"/> Iowa	N/A	N/A	1,052
<input type="radio"/> Kansas	N/A	N/A	426
<input type="radio"/> Kentucky	889	6	895
<input type="radio"/> Louisiana	4,656	141	4,797
<input type="radio"/> Maine	N/A	N/A	132
<input type="radio"/> Marshall Islands	N/A	N/A	0
<input type="radio"/> Maryland	3,574	143	3,717
<input type="radio"/> Massachusetts	8,729	232	8,961
<input type="radio"/> Michigan	6,417	267	6,684
<input type="radio"/> Micronesia	N/A	N/A	0
<input type="radio"/> Minnesota	1,793	49	1,842
<input type="radio"/> Mississippi	2,201	114	2,315
<input type="radio"/> Missouri	N/A	N/A	1,440
<input type="radio"/> Montana	97	0	97
<input type="radio"/> Nebraska	N/A	N/A	383
<input type="radio"/> Nevada	N/A	N/A	1,259
<input type="radio"/> New Hampshire	N/A	N/A	429
<input type="radio"/> New Jersey	14,124	1,829	15,953
<input type="radio"/> New Mexico	N/A	N/A	750
<input type="radio"/> New York	N/A	N/A	32,604
<input type="radio"/> North Carolina	N/A	N/A	2,570
<input type="radio"/> North Dakota	N/A	N/A	138
<input type="radio"/> Northern Marianas	2	0	2
<input type="radio"/> Ohio	3,716	280	3,996
<input type="radio"/> Oklahoma	744	0	744
<input type="radio"/> Oregon	428	0	428
<input type="radio"/> Palau	N/A	N/A	0
<input type="radio"/> Pennsylvania	N/A	N/A	7,605
<input type="radio"/> Puerto Rico	263	141	404
<input type="radio"/> Rhode Island	N/A	N/A	1,039
<input type="radio"/> South Carolina	2,408	121	2,529

<input type="radio"/> South Dakota	159	2	161
<input type="radio"/> Tennessee	1,587	41	1,628
<input type="radio"/> Texas	N/A	N/A	11,576
<input type="radio"/> Utah	400	0	400
<input type="radio"/> Vermont	N/A	N/A	58
<input type="radio"/> Virgin Islands	N/A	N/A	14
<input type="radio"/> Virginia	2,382	133	2,515
<input type="radio"/> Washington	N/A	N/A	1,876
<input type="radio"/> West Virginia	N/A	N/A	187
<input type="radio"/> Wisconsin	1,094	8	1,102
<input type="radio"/> Wyoming	37	0	37

New York State's case and death counts do not include New York City's counts.

Not all jurisdictions report confirmed and probable cases and deaths to CDC. When not available to CDC, it is noted as N/A.

내 웹사이트에 미국 지도
추가하기

국가별 확진자 및 사망자 수

카운티별 확진 및 사망자 수를 확인하려면 주를 선택해 주세요. 이 데이터는 [USAfacts.org](#)에서 제공하는 것입니다.

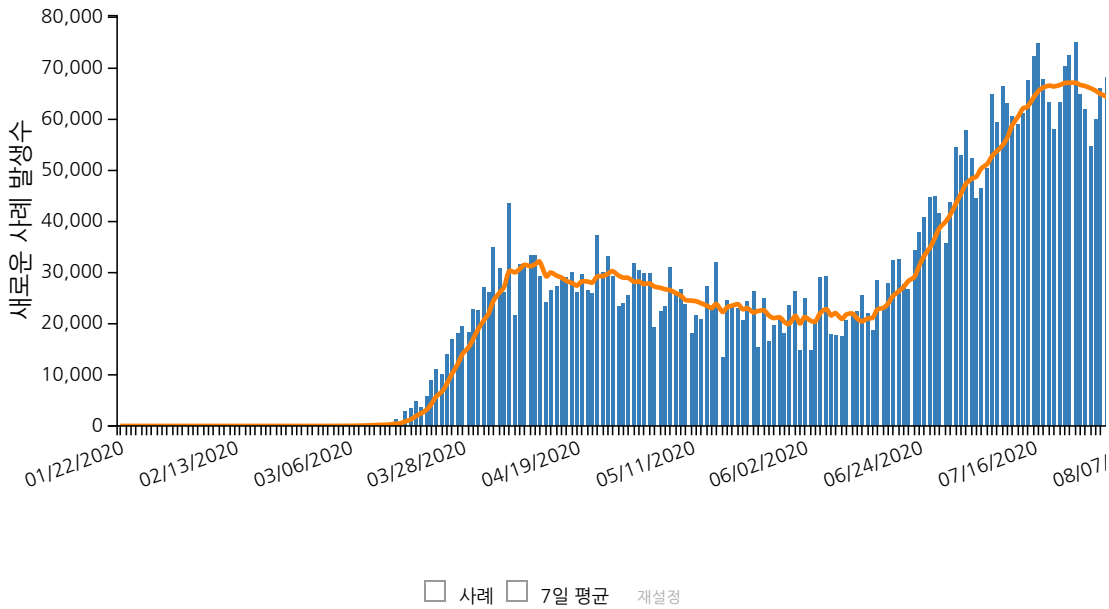
주를 선택하세요



카운티 데이터 보기

날짜별 신규 사례

다음 차트는 발병이 시작된 후 미국 내에서 날짜별로 보고된 COVID-19 신규 사례 수를 보여줍니다. 마우스를 바 위로 움직이면 날짜별 신규 사례수를 보실 수 있습니다.



신규 사례 7일 변화 평균(현재 날짜 + 6일 전/7)은 일일 집계 예상 변동을 완만하게 하기 위해 계산되었습니다.

데이터 보기 -

	01/22/2020	01/23/2020	01/24/2020	01/25/2020	01/26/2020	01/27/2020	01/28/2020
사례	1	0	1	0	3	0	0
7일 평균	0	0	0	0	1	1	1

추가 정보를 보시려면 스크롤하세요

의료진 확진 사례 및 사망자

Data were collected from 4,355,851 people, but healthcare personnel status was only available for 1,012,298 (23.2%) people. For the 144,799 cases of COVID-19 among healthcare personnel, death status was only available for 101,839 (70.3%).

의료진 중 확진자
144,799

의료진 중 사망자
661

이전 데이터

CDC는 다음 정보를 [미국 COVID-19 사례 이전 데이터](#)로 옮겼습니다.

- 관할 지역별 지역사회 감염 수준 - 최종 업데이트 2020년 5월 18일
- 날짜별 총 확진자 수 - 최종 업데이트 2020년 4월 28일
- 노출원에 따른 확진자 수 - 최종 업데이트 2020년 4월 16일
- 중국 우한 및 다이아몬드 프린세스 크루즈 선의 확진자 수 - 최종 업데이트 2020년 4월 16일
- 질병 발병일에 따른 확진자 수 - 최종 업데이트 2020년 4월 15일

자세한 정보

[COVIDView - 미국 COVID-19 활동의 주간 감시 요약](#)

[이전 미국 COVID-19 사례 데이터](#)

[자주묻는질문: COVID-19 데이터 및 감시](#)

[미국 내 검사 데이터](#)

[보건부](#)

최종 업데이트 2020년 8월 25일
콘텐츠 출처: 국립 예방 접종 및 호흡기 질환 센터(NCIRD), 바이러스성 질병 부서