

코로나바이러스 감염증 2019(COVID-19)



유의 사항:이 웹 사이트는 수시로 업데이트됩니다. 일부 내용은 모든 내용이 번역될 때까지 영어로 기재되어 있을 수 있습니다.

미국 내 사례

2020년 8월 25일 업데이트 [인쇄](#)

총 발생 건수
5,715,567
33,076 신규 사례*

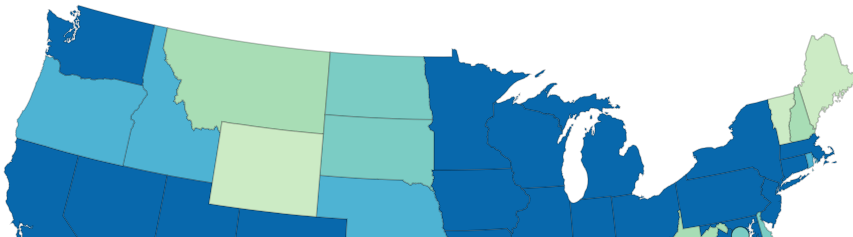
총 사망자 수
176,617
394 신규 사망자 수*

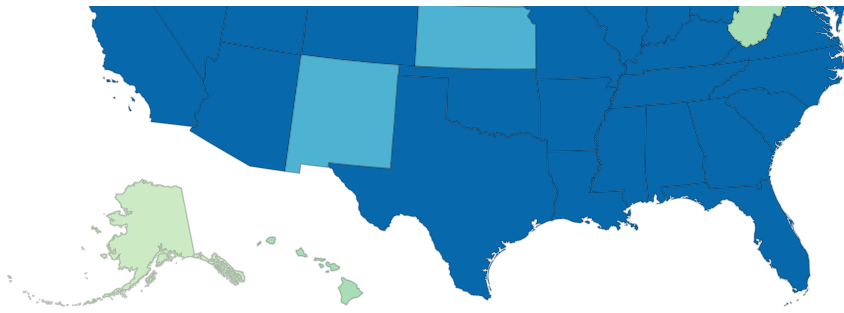
더 많은 데이터를 보시겠습니까?
CDC COVID 데이터 추적기

이 페이지는 전날 오후 4:00(동부시간)에 확인된 데이터를 기반으로 매일 업데이트됩니다.

관할지역별 사례

이 지도는 미국 각 주, 워싱턴 DC, 뉴욕시, 기타 미국의 관할지역에서 보고한 COVID-19 사례를 보여줍니다. 지도에 마우스를 가져가면 각 관할지역에 보고된 사례 수를 확인할 수 있습니다. 관할 보건부서의 웹사이트로 이동하려면 지도에서 관할지역을 클릭하세요.





AS GU MH FM MP PW PR VI



보고된 사례

- 0 ~ 1,000
 1,001 - 5,000
 5,001 - 10,000
 10,001 - 20,000
 20,001 - 40,000
 40,001 이상

관할 지역			
관할 구역	확진 사례	의심 사례	전체 발생 건수
<input type="radio"/> Alabama	110,769	5,941	116,710
<input type="radio"/> Alaska	N/A	N/A	4,810
<input type="radio"/> American_Samoa	N/A	N/A	0
<input type="radio"/> Arizona	196,821	1,593	198,414
<input type="radio"/> Arkansas	N/A	N/A	56,894
<input type="radio"/> California	N/A	N/A	668,615
<input type="radio"/> Colorado	51,676	3,665	55,341
<input type="radio"/> Connecticut	49,940	2,071	52,011
<input type="radio"/> Delaware	15,960	1,002	16,962
<input type="radio"/> Washington D.C.	N/A	N/A	13,639
<input type="radio"/> Florida	N/A	N/A	596,511
<input type="radio"/> Georgia	N/A	N/A	256,253
<input type="radio"/> Guam	N/A	N/A	984
<input type="radio"/> Hawaii	N/A	N/A	6,268
<input type="radio"/> Idaho	27,989	2,081	30,070
<input type="radio"/> Illinois	221,790	1,417	223,207
<input type="radio"/> Indiana	N/A	N/A	87,592
<input type="radio"/> Iowa	N/A	N/A	56,631
<input type="radio"/> Kansas	37,401	1,000	38,401
<input type="radio"/> Kentucky	40,493	3,406	43,899
<input type="radio"/> Louisiana	N/A	N/A	143,566
<input type="radio"/> Maine	3,920	449	4,369
<input type="radio"/> Marshall Islands	N/A	N/A	0
<input type="radio"/> Maryland	N/A	N/A	105,046

<input type="radio"/> Massachusetts	116,421	9,418	125,839
<input type="radio"/> Michigan	97,660	10,026	107,686
<input type="radio"/> Micronesia	N/A	N/A	0
<input type="radio"/> Minnesota	N/A	N/A	70,707
<input type="radio"/> Mississippi	75,571	2,834	78,405
<input type="radio"/> Missouri	N/A	N/A	75,944
<input type="radio"/> Montana	6,623	0	6,623
<input type="radio"/> Nebraska	N/A	N/A	32,047
<input type="radio"/> Nevada	N/A	N/A	66,275
<input type="radio"/> New Hampshire	N/A	N/A	7,134
<input type="radio"/> New Jersey	N/A	N/A	189,719
<input type="radio"/> New Mexico	N/A	N/A	24,469
<input type="radio"/> New York	N/A	N/A	431,335
<input type="radio"/> North Carolina	N/A	N/A	156,396
<input type="radio"/> North Dakota	N/A	N/A	10,229
<input type="radio"/> Northern_Marianas	54	0	54
<input type="radio"/> Ohio	109,566	6,085	115,651
<input type="radio"/> Oklahoma	53,515	4,573	58,088
<input type="radio"/> Oregon	25,155	0	25,155
<input type="radio"/> Palau	N/A	N/A	0
<input type="radio"/> Pennsylvania	125,822	3,652	129,474
<input type="radio"/> Puerto Rico	13,992	16,728	30,720
<input type="radio"/> Rhode Island	N/A	N/A	21,302
<input type="radio"/> South Carolina	111,202	1,349	112,551
<input type="radio"/> South Dakota	N/A	N/A	11,425
<input type="radio"/> Tennessee	141,591	3,013	144,604
<input type="radio"/> Texas	N/A	N/A	580,384
<input type="radio"/> Utah	49,636	417	50,053
<input type="radio"/> Vermont	N/A	N/A	1,566
<input type="radio"/> Virgin Islands	N/A	N/A	998
<input type="radio"/> Virginia	109,680	4,956	114,636
<input type="radio"/> Washington	N/A	N/A	71,371
<input type="radio"/> West Virginia	9,137	175	9,312
<input type="radio"/> Wisconsin	70,854	4,765	75,619
<input type="radio"/> Wyoming	3,068	535	3,603

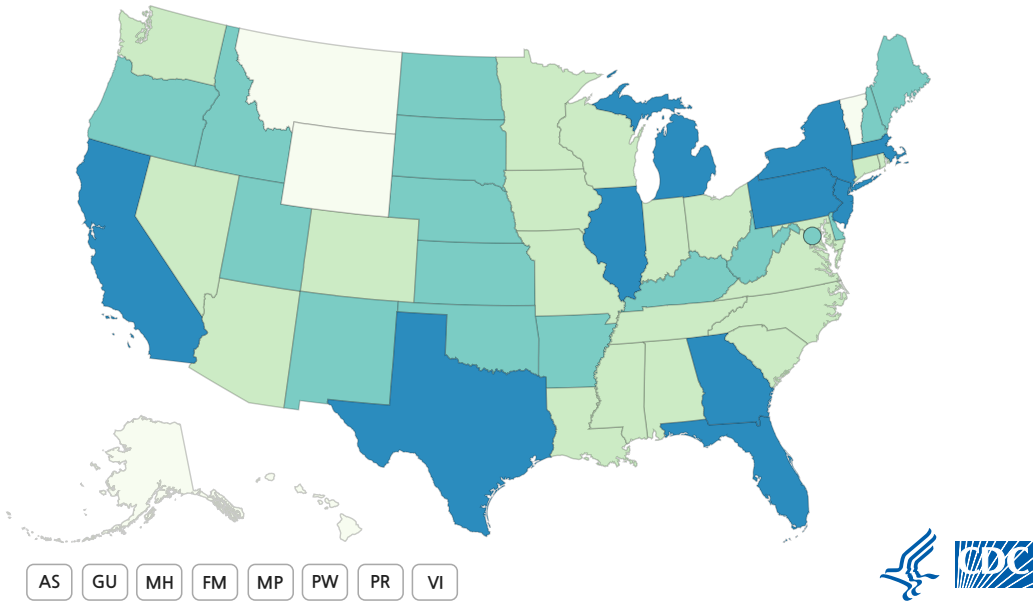
New York State's case and death counts do not include New York City's counts.

Not all jurisdictions report confirmed and probable cases and deaths to CDC. When not available to CDC, it is noted as N/A.

내 웹사이트에 미국 지도 추가하기

관할지역별 사망자

이 지도는 미국 각 주, 워싱턴 DC, 뉴욕시, 기타 미국의 관할지역에서 보고한 COVID-19 사례를 보여 줍니다. 지도 위에 마우스를 올리면 각 관할지역에서 보고한 사망자 수를 확인할 수 있습니다. 관할 보건부서의 웹사이트로 이동하려면 지도에서 관할지역을 클릭하세요.



보고된 사망자 수

0 to 100
 1,001 to 5,000
 101 to 1,000
 5,001 이상

관할 지역	확진 상태 사망자	의심 상태 사망자	총 사망자 수
<input type="radio"/> Alabama	1,950	74	2,024
<input type="radio"/> Alaska	N/A	N/A	32
<input type="radio"/> American_Samoa	N/A	N/A	0
<input type="radio"/> Arizona	4,514	257	4,771
<input type="radio"/> Arkansas	N/A	N/A	696
<input type="radio"/> California	N/A	N/A	12,152
<input type="radio"/> Colorado	1,574	345	1,919
<input type="radio"/> Connecticut	3,574	886	4,460
<input type="radio"/> Delaware	532	72	604

<input type="radio"/> Washington D.C.	N/A	N/A	604
<input type="radio"/> Florida	N/A	N/A	10,397
<input type="radio"/> Georgia	N/A	N/A	5,156
<input type="radio"/> Guam	N/A	N/A	7
<input type="radio"/> Hawaii	N/A	N/A	49
<input type="radio"/> Idaho	285	29	314
<input type="radio"/> Illinois	7,888	209	8,097
<input type="radio"/> Indiana	3,008	217	3,225
<input type="radio"/> Iowa	N/A	N/A	1,044
<input type="radio"/> Kansas	N/A	N/A	426
<input type="radio"/> Kentucky	879	6	885
<input type="radio"/> Louisiana	4,623	141	4,764
<input type="radio"/> Maine	N/A	N/A	131
<input type="radio"/> Marshall Islands	N/A	N/A	0
<input type="radio"/> Maryland	3,564	143	3,707
<input type="radio"/> Massachusetts	8,717	232	8,949
<input type="radio"/> Michigan	6,397	266	6,663
<input type="radio"/> Micronesia	N/A	N/A	0
<input type="radio"/> Minnesota	1,779	49	1,828
<input type="radio"/> Mississippi	2,147	101	2,248
<input type="radio"/> Missouri	N/A	N/A	1,426
<input type="radio"/> Montana	97	0	97
<input type="radio"/> Nebraska	N/A	N/A	383
<input type="radio"/> Nevada	N/A	N/A	1,230
<input type="radio"/> New Hampshire	N/A	N/A	429
<input type="radio"/> New Jersey	14,120	1,829	15,949
<input type="radio"/> New Mexico	N/A	N/A	747
<input type="radio"/> New York	N/A	N/A	32,599
<input type="radio"/> North Carolina	N/A	N/A	2,535
<input type="radio"/> North Dakota	N/A	N/A	138
<input type="radio"/> Northern Marianas	2	0	2
<input type="radio"/> Ohio	3,705	281	3,986
<input type="radio"/> Oklahoma	730	0	730
<input type="radio"/> Oregon	420	0	420
<input type="radio"/> Palau	N/A	N/A	0
<input type="radio"/> Pennsylvania	N/A	N/A	7,579
<input type="radio"/> Puerto Rico	256	139	395
<input type="radio"/> Rhode Island	N/A	N/A	1,035
<input type="radio"/> South Carolina	2,387	124	2,511

<input type="radio"/> South Dakota	159	2	161
<input type="radio"/> Tennessee	1,547	41	1,588
<input type="radio"/> Texas	N/A	N/A	11,395
<input type="radio"/> Utah	393	0	393
<input type="radio"/> Vermont	N/A	N/A	58
<input type="radio"/> Virgin Islands	N/A	N/A	12
<input type="radio"/> Virginia	2,371	124	2,495
<input type="radio"/> Washington	N/A	N/A	1,867
<input type="radio"/> West Virginia	N/A	N/A	179
<input type="radio"/> Wisconsin	1,081	8	1,089
<input type="radio"/> Wyoming	37	0	37

New York State's case and death counts do not include New York City's counts.

Not all jurisdictions report confirmed and probable cases and deaths to CDC. When not available to CDC, it is noted as N/A.

내 웹사이트에 미국 지도
추가하기

국가별 확진자 및 사망자 수

카운티별 확진 및 사망자 수를 확인하려면 주를 선택해 주세요. 이 데이터는 [USAfacts.org](#)에서 제공하는 것입니다.

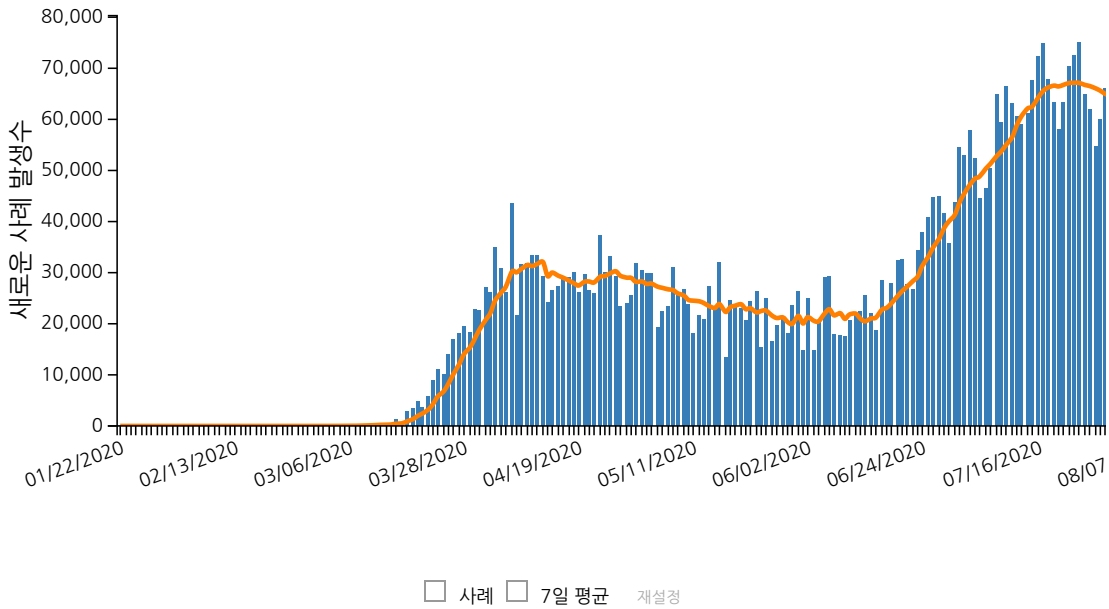
주를 선택하세요



카운티 데이터 보기

날짜별 신규 사례

다음 차트는 발병이 시작된 후 미국 내에서 날짜별로 보고된 COVID-19 신규 사례 수를 보여줍니다. 마우스를 바 위로 움직이면 날짜별 신규 사례수를 보실 수 있습니다.



신규 사례 7일 변화 평균(현재 날짜 + 6일 전/7)은 일일 집계 예상 변동을 완만하게 하기 위해 계산되었습니다.

데이터 보기 -

	01/22/2020	01/23/2020	01/24/2020	01/25/2020	01/26/2020	01/27/2020	01/28/2020
사례	1	0	1	0	3	0	0
7일 평균	0	0	0	0	1	1	1

추가 정보를 보시려면 스크롤하세요

의료진 확진 사례 및 사망자

데이터를 수집한 4,296,060명 가운데 의료진인지에 대한 정보가 있는 사람은 965,329(22.5%)뿐이었습니다. 의료진 중 COVID-19 확진자 143,743명 가운데 사망 현황 정보가 있는 사람은 100,939(70.2%)뿐이었습니다.



이전 데이터

CDC는 다음 정보를 [미국 COVID-19 사례 이전 데이터](#)로 옮겼습니다.

- 관할 지역별 지역사회 감염 수준 - 최종 업데이트 2020년 5월 18일
- 날짜별 총 확진자 수 - 최종 업데이트 2020년 4월 28일
- 노출원에 따른 확진자 수 - 최종 업데이트 2020년 4월 16일
- 중국 우한 및 다이아몬드 프린세스 크루즈 선의 확진자 수 - 최종 업데이트 2020년 4월 16일
- 질병 발병일에 따른 확진자 수 - 최종 업데이트 2020년 4월 15일

자세한 정보

[COVIDView - 미국 COVID-19 활동의 주간 감시 요약](#)

[이전 미국 COVID-19 사례 데이터](#)

[자주묻는질문: COVID-19 데이터 및 감시](#)

[미국 내 검사 데이터](#)

[보건부](#)

최종 업데이트 2020년 8월 25일
콘텐츠 출처: 국립 예방 접종 및 호흡기 질환 센터(NCIRD), 바이러스성 질병 부서