



Centers for Disease Control and Prevention  
CDC 24/7: Saving Lives, Protecting People™

## 코로나바이러스 감염증 2019(COVID-19)



**유의 사항:**이 웹 사이트는 수시로 업데이트됩니다. 일부 내용은 모든 내용이 번역될 때까지 영어로 기재되어 있을 수 있습니다.

## 미국 내 사례

2020년 8월 22일 업데이트 [인쇄](#)

총 발생 건수  
**5,598,547**  
46,754 신규 사례\*

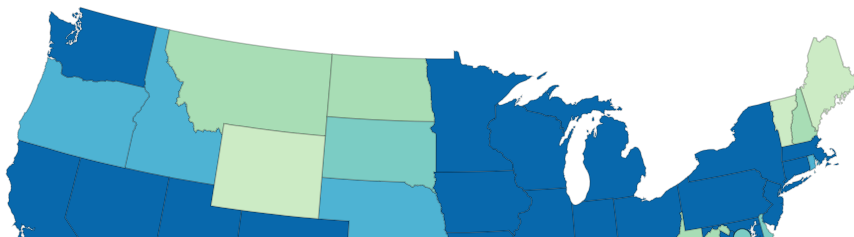
총 사망자 수  
**174,645**  
1,155 신규 사망자 수\*

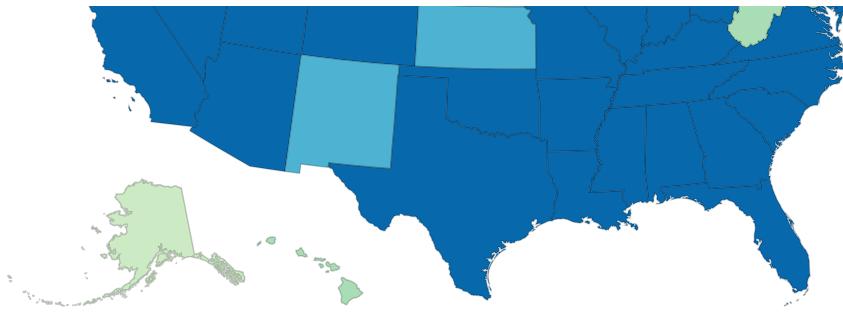


이 페이지는 전날 오후 4:00(동부시간)에 확인된 데이터를 기반으로 매일 업데이트됩니다.

## 관할지역별 사례

이 지도는 미국 각 주, 워싱턴 DC, 뉴욕시, 기타 미국의 관할지역에서 보고한 COVID-19 사례를 보여줍니다. 지도에 마우스를 가져가면 각 관할지역에 보고된 사례 수를 확인할 수 있습니다. 관할 보건부서의 웹사이트로 이동하려면 지도에서 관할지역을 클릭하세요.










AS GU MH FM MP PW PR VI



## 보고된 사례

- ☐ 0 ~ 1,000  
 ☐ 1,001 - 5,000  
 ☐ 5,001 - 10,000  
 ☐ 10,001 - 20,000  
 ☐ 20,001 - 40,000  
☐ 40,001 이상

관할 지역			
관할 구역	확진 사례	의심 사례	전체 발생 건수
<input type="radio"/> <a href="#">Alabama</a>	108,666	4,966	113,632
<input type="radio"/> <a href="#">Alaska</a>	N/A	N/A	4,588
<input type="radio"/> <a href="#">American_Samoa</a>	N/A	N/A	0
<input type="radio"/> <a href="#">Arizona</a>	195,331	1,568	196,899
<input type="radio"/> <a href="#">Arkansas</a>	N/A	N/A	55,652
<input type="radio"/> <a href="#">California</a>	N/A	N/A	650,336
<input type="radio"/> <a href="#">Colorado</a>	50,967	3,619	54,586
<input type="radio"/> <a href="#">Connecticut</a>	49,477	2,042	51,519
<input type="radio"/> <a href="#">Delaware</a>	15,824	1,007	16,831
<input type="radio"/> <a href="#">Washington D.C.</a>	N/A	N/A	13,469
<input type="radio"/> <a href="#">Florida</a>	N/A	N/A	587,023
<input type="radio"/> <a href="#">Georgia</a>	N/A	N/A	249,630
<input type="radio"/> <a href="#">Guam</a>	N/A	N/A	767
<input type="radio"/> <a href="#">Hawaii</a>	N/A	N/A	5,587
<input type="radio"/> <a href="#">Idaho</a>	27,371	1,998	29,369
<input type="radio"/> <a href="#">Illinois</a>	215,929	1,417	217,346
<input type="radio"/> <a href="#">Indiana</a>	N/A	N/A	84,317
<input type="radio"/> <a href="#">Iowa</a>	N/A	N/A	55,006
<input type="radio"/> <a href="#">Kansas</a>	35,895	961	36,856
<input type="radio"/> <a href="#">Kentucky</a>	39,068	3,197	42,265
<input type="radio"/> <a href="#">Louisiana</a>	N/A	N/A	141,720
<input type="radio"/> <a href="#">Maine</a>	3,872	444	4,316
<input type="radio"/> <a href="#">Marshall Islands</a>	N/A	N/A	0
<input type="radio"/> <a href="#">Maryland</a>	N/A	N/A	103,523

<input type="radio"/> <a href="#">Massachusetts</a> 	115,741	9,418	125,159
<input type="radio"/> <a href="#">Michigan</a> 	94,697	9,921	104,618
<input type="radio"/> <a href="#">Micronesia</a> 	N/A	N/A	0
<input type="radio"/> <a href="#">Minnesota</a> 	N/A	N/A	68,133
<input type="radio"/> <a href="#">Mississippi</a> 	74,620	2,648	77,268
<input type="radio"/> <a href="#">Missouri</a> 	N/A	N/A	72,964
<input type="radio"/> <a href="#">Montana</a> 	6,216	0	6,216
<input type="radio"/> <a href="#">Nebraska</a> 	N/A	N/A	31,626
<input type="radio"/> <a href="#">Nevada</a> 	N/A	N/A	64,697
<input type="radio"/> <a href="#">New Hampshire</a> 	N/A	N/A	7,071
<input type="radio"/> <a href="#">New Jersey</a> 	N/A	N/A	188,817
<input type="radio"/> <a href="#">New Mexico</a> 	N/A	N/A	24,095
<input type="radio"/> <a href="#">New York</a> 	N/A	N/A	429,727
<input type="radio"/> <a href="#">North Carolina</a> 	N/A	N/A	151,912
<input type="radio"/> <a href="#">North Dakota</a> 	N/A	N/A	9,736
<input type="radio"/> <a href="#">Northern Mariana Islands</a> 	54	0	54
<input type="radio"/> <a href="#">Ohio</a> 	107,064	5,982	113,046
<input type="radio"/> <a href="#">Oklahoma</a> 	51,746	4,333	56,079
<input type="radio"/> <a href="#">Oregon</a> 	24,421	0	24,421
<input type="radio"/> <a href="#">Palau</a> 	N/A	N/A	0
<input type="radio"/> <a href="#">Pennsylvania</a> 	124,031	3,602	127,633
<input type="radio"/> <a href="#">Puerto Rico</a> 	13,282	16,295	29,577
<input type="radio"/> <a href="#">Rhode Island</a> 	N/A	N/A	21,022
<input type="radio"/> <a href="#">South Carolina</a> 	109,135	1,243	110,378
<input type="radio"/> <a href="#">South Dakota</a> 	N/A	N/A	10,884
<input type="radio"/> <a href="#">Tennessee</a> 	138,015	2,829	140,844
<input type="radio"/> <a href="#">Texas</a> 	N/A	N/A	567,580
<input type="radio"/> <a href="#">Utah</a> 	48,677	411	49,088
<input type="radio"/> <a href="#">Vermont</a> 	N/A	N/A	1,541
<input type="radio"/> <a href="#">Virgin Islands</a> 	N/A	N/A	932
<input type="radio"/> <a href="#">Virginia</a> 	107,268	4,804	112,072
<input type="radio"/> <a href="#">Washington</a> 	N/A	N/A	69,779
<input type="radio"/> <a href="#">West Virginia</a> 	8,890	176	9,066
<input type="radio"/> <a href="#">Wisconsin</a> 	69,059	4,692	73,751
<input type="radio"/> <a href="#">Wyoming</a> 	2,994	530	3,524

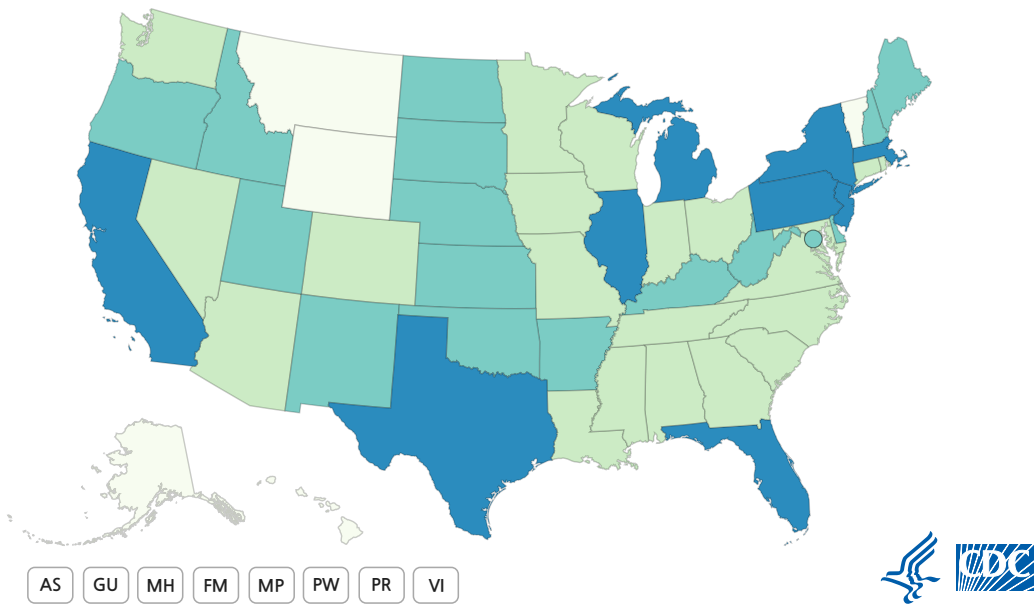
New York State's case and death counts do not include New York City's counts.

Not all jurisdictions report confirmed and probable cases and deaths to CDC. When not available to CDC, it is noted as N/A.

내 웹사이트에 미국 지도  
추가하기

## 관할지역별 사망자








































이 지도는 미국 각 주, 워싱턴 DC, 뉴욕시, 기타 미국의 관할지역에서 보고한 COVID-19 사례를 보여 줍니다. 지도 위에 마우스를 올리면 각 관할지역에서 보고한 사망자 수를 확인할 수 있습니다. 관할 보건부서의 웹사이트로 이동하려면 지도에서 관할지역을 클릭하세요.














## 보고된 사망자 수

☐ 0 to 100   ☐ 1,001 to 5,000   ☐ 101 to 1,000   ☐ 5,001 이상

관할 지역			
관할 구역	확진 상태 사망자	의심 상태 사망자	총 사망자 수
<input type="radio"/> <a href="#">Alabama</a>	1,927	69	1,996
<input type="radio"/> <a href="#">Alaska</a>	N/A	N/A	30
<input type="radio"/> <a href="#">American_Samoa</a>	N/A	N/A	0
<input type="radio"/> <a href="#">Arizona</a>	4,433	255	4,688
<input type="radio"/> <a href="#">Arkansas</a>	N/A	N/A	663
<input type="radio"/> <a href="#">California</a>	N/A	N/A	11,821
<input type="radio"/> <a href="#">Colorado</a>	1,566	344	1,910
<input type="radio"/> <a href="#">Connecticut</a>	3,574	886	4,460
<input type="radio"/> <a href="#">Delaware</a>	531	69	600
<input type="radio"/> <a href="#">District_of_Columbia</a>	1,000	100	1,100
<input type="radio"/> <a href="#">Florida</a>	1,000	100	1,100
<input type="radio"/> <a href="#">Georgia</a>	1,000	100	1,100
<input type="radio"/> <a href="#">Hawaii</a>	1,000	100	1,100
<input type="radio"/> <a href="#">Idaho</a>	1,000	100	1,100
<input type="radio"/> <a href="#">Illinois</a>	1,000	100	1,100
<input type="radio"/> <a href="#">Indiana</a>	1,000	100	1,100
<input type="radio"/> <a href="#">Iowa</a>	1,000	100	1,100
<input type="radio"/> <a href="#">Kansas</a>	1,000	100	1,100
<input type="radio"/> <a href="#">Kentucky</a>	1,000	100	1,100
<input type="radio"/> <a href="#">Louisiana</a>	1,000	100	1,100
<input type="radio"/> <a href="#">Maine</a>	1,000	100	1,100
<input type="radio"/> <a href="#">Maryland</a>	1,000	100	1,100
<input type="radio"/> <a href="#">Massachusetts</a>	1,000	100	1,100
<input type="radio"/> <a href="#">Michigan</a>	1,000	100	1,100
<input type="radio"/> <a href="#">Minnesota</a>	1,000	100	1,100
<input type="radio"/> <a href="#">Mississippi</a>	1,000	100	1,100
<input type="radio"/> <a href="#">Missouri</a>	1,000	100	1,100
<input type="radio"/> <a href="#">Montana</a>	1,000	100	1,100
<input type="radio"/> <a href="#">Nebraska</a>	1,000	100	1,100
<input type="radio"/> <a href="#">Nevada</a>	1,000	100	1,100
<input type="radio"/> <a href="#">New_Hampshire</a>	1,000	100	1,100
<input type="radio"/> <a href="#">New_Jersey</a>	1,000	100	1,100
<input type="radio"/> <a href="#">New_Mexico</a>	1,000	100	1,100
<input type="radio"/> <a href="#">New_York</a>	1,000	100	1,100
<input type="radio"/> <a href="#">North_Carolina</a>	1,000	100	1,100
<input type="radio"/> <a href="#">North_Dakota</a>	1,000	100	1,100
<input type="radio"/> <a href="#">Ohio</a>	1,000	100	1,100
<input type="radio"/> <a href="#">Oklahoma</a>	1,000	100	1,100
<input type="radio"/> <a href="#">Oregon</a>	1,000	100	1,100
<input type="radio"/> <a href="#">Pennsylvania</a>	1,000	100	1,100
<input type="radio"/> <a href="#">Rhode_Island</a>	1,000	100	1,100
<input type="radio"/> <a href="#">South_Carolina</a>	1,000	100	1,100
<input type="radio"/> <a href="#">South_Dakota</a>	1,000	100	1,100
<input type="radio"/> <a href="#">Tennessee</a>	1,000	100	1,100
<input type="radio"/> <a href="#">Texas</a>	1,000	100	1,100
<input type="radio"/> <a href="#">Utah</a>	1,000	100	1,100
<input type="radio"/> <a href="#">Vermont</a>	1,000	100	1,100
<input type="radio"/> <a href="#">Virginia</a>	1,000	100	1,100
<input type="radio"/> <a href="#">Washington</a>	1,000	100	1,100
<input type="radio"/> <a href="#">West_Virginia</a>	1,000	100	1,100
<input type="radio"/> <a href="#">Wisconsin</a>	1,000	100	1,100
<input type="radio"/> <a href="#">Wyoming</a>	1,000	100	1,100

<input type="radio"/> <a href="#">Washington D.C.</a> 	N/A	N/A	602
<input type="radio"/> <a href="#">Florida</a> 	N/A	N/A	10,168
<input type="radio"/> <a href="#">Georgia</a> 	N/A	N/A	4,998
<input type="radio"/> <a href="#">Guam</a> 	N/A	N/A	6
<input type="radio"/> <a href="#">Hawaii</a> 	N/A	N/A	46
<input type="radio"/> <a href="#">Idaho</a> 	274	30	304
<input type="radio"/> <a href="#">Illinois</a> 	7,857	209	8,066
<input type="radio"/> <a href="#">Indiana</a> 	2,992	216	3,208
<input type="radio"/> <a href="#">Iowa</a> 	N/A	N/A	1,021
<input type="radio"/> <a href="#">Kansas</a> 	N/A	N/A	419
<input type="radio"/> <a href="#">Kentucky</a> 	858	6	864
<input type="radio"/> <a href="#">Louisiana</a> 	4,546	141	4,687
<input type="radio"/> <a href="#">Maine</a> 	N/A	N/A	130
<input type="radio"/> <a href="#">Marshall Islands</a> 	N/A	N/A	0
<input type="radio"/> <a href="#">Maryland</a> 	3,546	139	3,685
<input type="radio"/> <a href="#">Massachusetts</a> 	8,670	231	8,901
<input type="radio"/> <a href="#">Michigan</a> 	6,368	266	6,634
<input type="radio"/> <a href="#">Micronesia</a> 	N/A	N/A	0
<input type="radio"/> <a href="#">Minnesota</a> 	1,753	46	1,799
<input type="radio"/> <a href="#">Mississippi</a> 	2,136	101	2,237
<input type="radio"/> <a href="#">Missouri</a> 	N/A	N/A	1,419
<input type="radio"/> <a href="#">Montana</a> 	89	0	89
<input type="radio"/> <a href="#">Nebraska</a> 	N/A	N/A	376
<input type="radio"/> <a href="#">Nevada</a> 	N/A	N/A	1,215
<input type="radio"/> <a href="#">New Hampshire</a> 	N/A	N/A	428
<input type="radio"/> <a href="#">New Jersey</a> 	14,112	1,829	15,941
<input type="radio"/> <a href="#">New Mexico</a> 	N/A	N/A	739
<input type="radio"/> <a href="#">New York</a> 	N/A	N/A	32,567
<input type="radio"/> <a href="#">North Carolina</a> 	N/A	N/A	2,494
<input type="radio"/> <a href="#">North Dakota</a> 	N/A	N/A	135
<input type="radio"/> <a href="#">Northern Marianas</a> 	2	0	2
<input type="radio"/> <a href="#">Ohio</a> 	3,675	280	3,955
<input type="radio"/> <a href="#">Oklahoma</a> 	715	0	715
<input type="radio"/> <a href="#">Oregon</a> 	414	0	414
<input type="radio"/> <a href="#">Palau</a> 	N/A	N/A	0
<input type="radio"/> <a href="#">Pennsylvania</a> 	N/A	N/A	7,558
<input type="radio"/> <a href="#">Puerto Rico</a> 	246	135	381
<input type="radio"/> <a href="#">Rhode Island</a> 	N/A	N/A	1,030
<input type="radio"/> <a href="#">South Carolina</a> 	2,339	120	2,459


<input type="radio"/> <a href="#">South Dakota</a> 	159	0	159
<input type="radio"/> <a href="#">Tennessee</a> 	1,508	41	1,549
<input type="radio"/> <a href="#">Texas</a> 	N/A	N/A	11,051
<input type="radio"/> <a href="#">Utah</a> 	383	0	383
<input type="radio"/> <a href="#">Vermont</a> 	N/A	N/A	58
<input type="radio"/> <a href="#">Virgin Islands</a> 	N/A	N/A	10
<input type="radio"/> <a href="#">Virginia</a> 	2,324	119	2,443
<input type="radio"/> <a href="#">Washington</a> 	N/A	N/A	1,850
<input type="radio"/> <a href="#">West Virginia</a> 	N/A	N/A	170
<input type="radio"/> <a href="#">Wisconsin</a> 	1,068	7	1,075
<input type="radio"/> <a href="#">Wyoming</a> 	37	0	37

New York State's case and death counts do not include New York City's counts.

Not all jurisdictions report confirmed and probable cases and deaths to CDC. When not available to CDC, it is noted as N/A.

내 웹사이트에 미국 지도  
추가하기

## 국가별 확진자 및 사망자 수

카운티별 확진 및 사망자 수를 확인하려면 주를 선택해 주세요. 이 데이터는 [USAFacts.org](#) 에서 제공하는 것입니다.

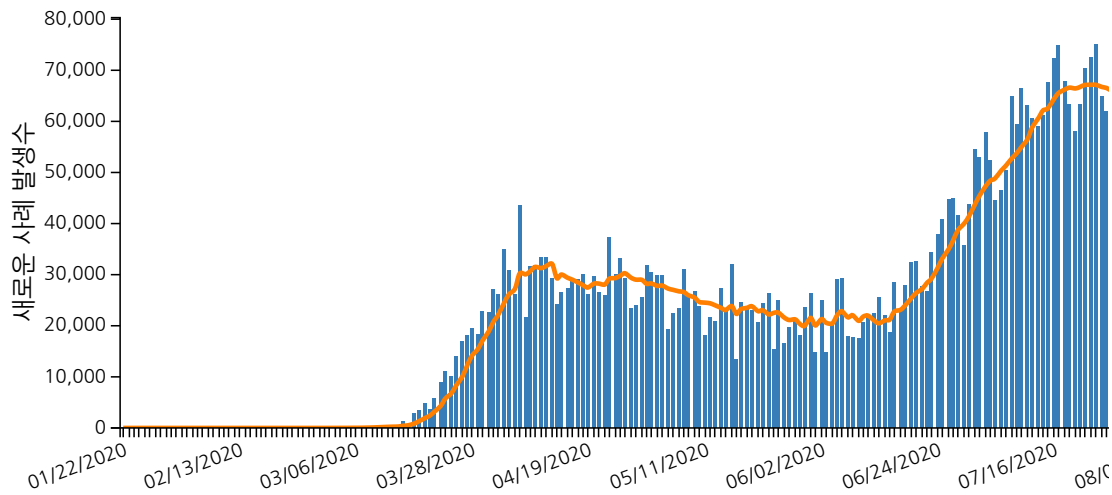
주를 선택하세요



카운티 데이터 보기

## 날짜별 신규 사례

다음 차트는 발병이 시작된 후 미국 내에서 날짜별로 보고된 COVID-19 신규 사례 수를 보여줍니다. 마우스를 바 위로 움직이면 날짜별 신규 사례수를 보실 수 있습니다.



□ 사례 □ 7일 평균 재설정

신규 사례 7일 변화 평균(현재 날짜 + 6일 전/7)은 일일 집계 예상 변동을 완만하게 하기 위해 계산되었습니다.

데이터 보기							
	01/22/2020	01/23/2020	01/24/2020	01/25/2020	01/26/2020	01/27/2020	01/28/2020
사례	1	0	1	0	3	0	0
7일 평균	0	0	0	0	1	1	1

추가 정보를 보시려면 스크롤하세요

## 의료진 확진 사례 및 사망자

데이터를 수집한 4,197,805명 가운데 의료진인지에 대한 정보가 있는 사람은 944,144(22.5%)뿐이었습니다. 의료진 중 COVID-19 확진자 142,282명 가운데 사망 현황 정보가 있는 사람은 99,906(70.2%)뿐이었습니다.

의료진 중 확진자

142,282

의료진 중 사망자

705

## 이전 데이터

CDC는 다음 정보를 [미국 COVID-19 사례 이전 데이터](#)로 옮겼습니다.

- 관할 지역별 지역사회 감염 수준 - 최종 업데이트 2020년 5월 18일
- 날짜별 총 확진자 수 - 최종 업데이트 2020년 4월 28일
- 노출원에 따른 확진자 수 - 최종 업데이트 2020년 4월 16일
- 중국 우한 및 다이아몬드 프린세스 크루즈 선의 확진자 수 - 최종 업데이트 2020년 4월 16일
- 질병 발병일에 따른 확진자 수 - 최종 업데이트 2020년 4월 15일

## 자세한 정보

[COVIDView - 미국 COVID-19 활동의 주간 감시 요약](#)

[이전 미국 COVID-19 사례 데이터](#)

[자주묻는질문: COVID-19 데이터 및 감시](#)

[미국 내 검사 데이터](#)

[보건부](#)

최종 업데이트 2020년 8월 22일  
콘텐츠 출처: 국립 예방 접종 및 호흡기 질환 센터(NCIRD), 바이러스성 질병 부서