

2019年新型冠状病毒肺炎 (COVID-19)



免责声明: 本网站持续更新。在所有内容翻译完成之前, 其中一些内容可能为英文。

美国病例数

2020年8月20日更新

[打印](#)

病例总数
5,506,929
46,500个新增病例*

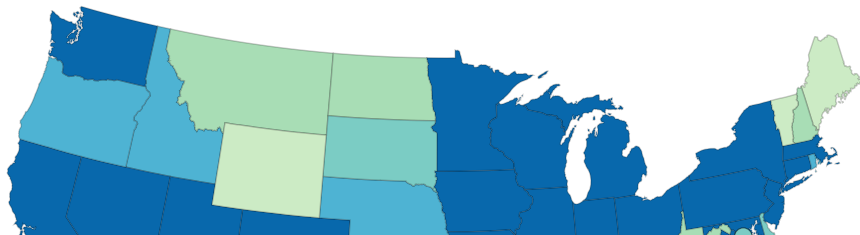
总死亡病例
172,416
1,404个新增死亡病例*

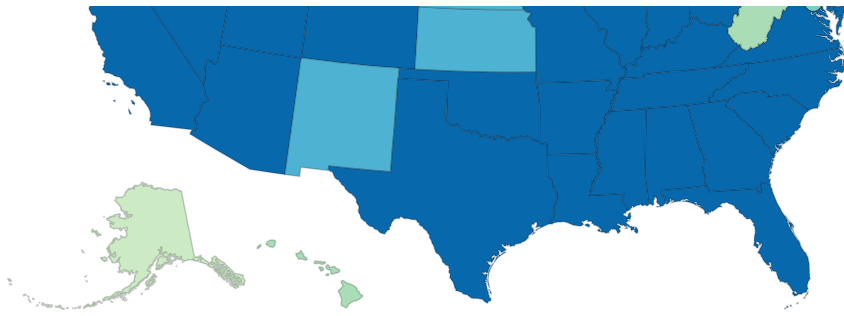


本页面每日根据前一天东部时间下午4:00确认的数据进行更新。

各辖区的病例数据

本地图显示了美国各州、哥伦比亚特区、纽约市和其他美国附属管辖区报告的COVID-19病例。将鼠标悬停在地图上, 查看各管辖区报告的病例数。如需访问管辖区的卫生部门网站, 请在地图上点击管辖区。





- AS
 GU
 MH
 FM
 MP
 PW
 PR
 VI



报告病例

- 0 至 1,000
 1,001 至 5,000
 5,001 至 10,000
 10,001 至 20,000
 20,001 至 40,000
- 40,001 或以上

辖区			
行政辖区	确诊病例	疑似病例	病例总数
<input type="radio"/> Alabama	106,784	4,694	111,478
<input type="radio"/> Alaska	N/A	N/A	4,438
<input type="radio"/> American Samoa	N/A	N/A	0
<input type="radio"/> Arizona	194,042	1,515	195,557
<input type="radio"/> Arkansas	N/A	N/A	54,216
<input type="radio"/> California	N/A	N/A	638,831
<input type="radio"/> Colorado	50,313	3,588	53,901
<input type="radio"/> Connecticut	49,289	2,025	51,314
<input type="radio"/> Delaware	15,714	1,004	16,718
<input type="radio"/> Washington D.C.	N/A	N/A	13,354
<input type="radio"/> Florida	N/A	N/A	577,891
<input type="radio"/> Georgia	N/A	N/A	243,982
<input type="radio"/> Guam	N/A	N/A	599
<input type="radio"/> Hawaii	N/A	N/A	5,176
<input type="radio"/> Idaho	26,754	1,942	28,696
<input type="radio"/> Illinois	211,889	1,332	213,221
<input type="radio"/> Indiana	N/A	N/A	82,336
<input type="radio"/> Iowa	N/A	N/A	53,280
<input type="radio"/> Kansas	34,942	948	35,890
<input type="radio"/> Kentucky	37,848	3,078	40,926
<input type="radio"/> Louisiana	N/A	N/A	139,903
<input type="radio"/> Maine	3,812	441	4,253
<input type="radio"/> Marshall Islands	N/A	N/A	0
<input type="radio"/> Maryland	N/A	N/A	107,779

<input type="radio"/> Massachusetts	115,048	9,367	124,415
<input type="radio"/> Michigan	94,278	9,813	104,091
<input type="radio"/> Micronesia	N/A	N/A	0
<input type="radio"/> Minnesota	N/A	N/A	67,308
<input type="radio"/> Mississippi	73,085	2,364	75,449
<input type="radio"/> Missouri	N/A	N/A	70,675
<input type="radio"/> Montana	5,956	0	5,956
<input type="radio"/> Nebraska	N/A	N/A	31,040
<input type="radio"/> Nevada	N/A	N/A	63,248
<input type="radio"/> New Hampshire	N/A	N/A	7,036
<input type="radio"/> New Jersey	N/A	N/A	188,427
<input type="radio"/> New Mexico	N/A	N/A	23,749
<input type="radio"/> New York	N/A	N/A	428,558
<input type="radio"/> North Carolina	N/A	N/A	147,932
<input type="radio"/> North Dakota	N/A	N/A	9,242
<input type="radio"/> Northern Marianas	54	0	54
<input type="radio"/> Ohio	104,999	5,882	110,881
<input type="radio"/> Oklahoma	49,914	4,218	54,132
<input type="radio"/> Oregon	22,646	1,224	23,870
<input type="radio"/> Palau	N/A	N/A	0
<input type="radio"/> Pennsylvania	122,605	3,544	126,149
<input type="radio"/> Puerto Rico	12,576	15,567	28,143
<input type="radio"/> Rhode Island	N/A	N/A	20,795
<input type="radio"/> South Carolina	107,274	1,137	108,411
<input type="radio"/> South Dakota	N/A	N/A	10,566
<input type="radio"/> Tennessee	135,203	2,597	137,800
<input type="radio"/> Texas	N/A	N/A	557,256
<input type="radio"/> Utah	47,853	407	48,260
<input type="radio"/> Vermont	N/A	N/A	1,533
<input type="radio"/> Virgin Islands	N/A	N/A	828
<input type="radio"/> Virginia	105,289	4,593	109,882
<input type="radio"/> Washington	N/A	N/A	68,689
<input type="radio"/> West Virginia	8,623	178	8,801
<input type="radio"/> Wisconsin	67,493	4,641	72,134
<input type="radio"/> Wyoming	2,909	521	3,430

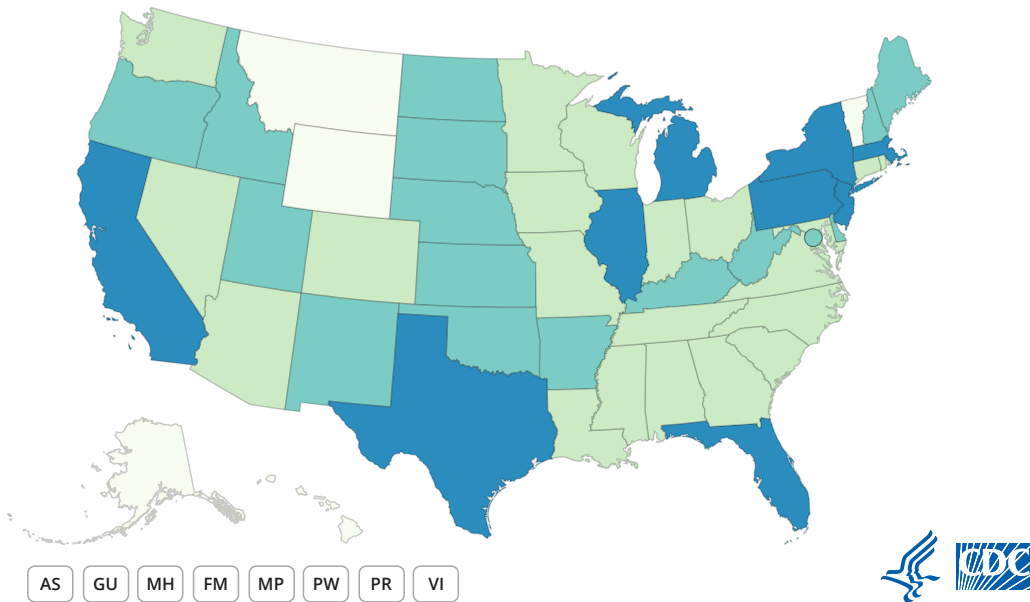
New York State's case and death counts do not include New York City's counts.

Not all jurisdictions report confirmed and probable cases and deaths to CDC. When not available to CDC, it is noted as N/A.

将美国地图添加到您的
网站

各管辖区的死亡数据

本地图显示了美国各州、哥伦比亚特区、纽约市和其他美国附属管辖区报告的COVID-19病例。将鼠标悬停在地图上，查看各管辖区报告的死亡人数。如需访问管辖区的卫生部门网站，请在地图上点击管辖区。



报告的死亡人数

0 to 100 1,001 to 5,000 101 to 1,000 5,001 或以上

辖区	确认死亡	可能死亡	总死亡人数
<input type="radio"/> Alabama	1,876	68	1,944
<input type="radio"/> Alaska	N/A	N/A	29
<input type="radio"/> American Samoa	N/A	N/A	0
<input type="radio"/> Arizona	4,378	256	4,634
<input type="radio"/> Arkansas	N/A	N/A	631
<input type="radio"/> California	N/A	N/A	11,523
<input type="radio"/> Colorado	1,556	344	1,900
<input type="radio"/> Connecticut	3,572	885	4,457
<input type="radio"/> Delaware	526	69	595

<input type="radio"/> Washington D.C.	N/A	N/A	600
<input type="radio"/> Florida	N/A	N/A	9,932
<input type="radio"/> Georgia	N/A	N/A	4,849
<input type="radio"/> Guam	N/A	N/A	5
<input type="radio"/> Hawaii	N/A	N/A	43
<input type="radio"/> Idaho	264	27	291
<input type="radio"/> Illinois	7,806	211	8,017
<input type="radio"/> Indiana	2,968	212	3,180
<input type="radio"/> Iowa	N/A	N/A	1,005
<input type="radio"/> Kansas	N/A	N/A	411
<input type="radio"/> Kentucky	836	6	842
<input type="radio"/> Louisiana	4,468	141	4,609
<input type="radio"/> Maine	N/A	N/A	128
<input type="radio"/> Marshall Islands	N/A	N/A	0
<input type="radio"/> Maryland	3,531	138	3,669
<input type="radio"/> Massachusetts	8,645	231	8,876
<input type="radio"/> Michigan	6,349	269	6,618
<input type="radio"/> Micronesia	N/A	N/A	0
<input type="radio"/> Minnesota	1,745	47	1,792
<input type="radio"/> Mississippi	2,100	90	2,190
<input type="radio"/> Missouri	N/A	N/A	1,414
<input type="radio"/> Montana	84	0	84
<input type="radio"/> Nebraska	N/A	N/A	371
<input type="radio"/> Nevada	N/A	N/A	1,162
<input type="radio"/> New Hampshire	N/A	N/A	427
<input type="radio"/> New Jersey	14,097	1,829	15,926
<input type="radio"/> New Mexico	N/A	N/A	729
<input type="radio"/> New York	N/A	N/A	32,553
<input type="radio"/> North Carolina	N/A	N/A	2,431
<input type="radio"/> North Dakota	N/A	N/A	130
<input type="radio"/> Northern Marianas	2	0	2
<input type="radio"/> Ohio	3,627	280	3,907
<input type="radio"/> Oklahoma	699	0	699
<input type="radio"/> Oregon	399	9	408
<input type="radio"/> Palau	N/A	N/A	0
<input type="radio"/> Pennsylvania	N/A	N/A	7,523
<input type="radio"/> Puerto Rico	236	131	367
<input type="radio"/> Rhode Island	N/A	N/A	1,027
<input type="radio"/> South Carolina	2,248	112	2,360

South Dakota	153	2	155
Tennessee	1,412	40	1,452
Texas	N/A	N/A	10,559
Utah	377	0	377
Vermont	N/A	N/A	58
Virgin Islands	N/A	N/A	9
Virginia	2,310	117	2,427
Washington	N/A	N/A	1,822
West Virginia	N/A	N/A	166
Wisconsin	1,060	7	1,067
Wyoming	34	0	34

New York State's case and death counts do not include New York City's counts.

Not all jurisdictions report confirmed and probable cases and deaths to CDC. When not available to CDC, it is noted as N/A.

将美国地图添加到您的
网站

各国病例和死亡人数

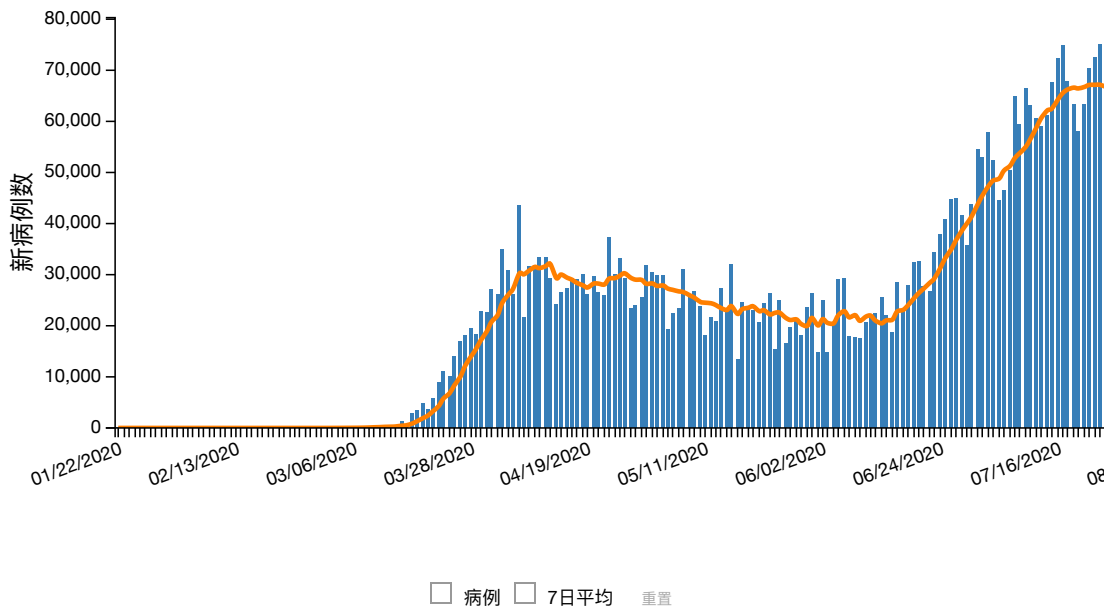
选择一个州查看各县病例数和死亡人数。此数据由[USA Facts.org](#)提供

选择一个州

查看县级数据

每天的新增病例数

下表显示自疫情开始以来美国每天报告的COVID-19新增病例数。将鼠标悬停在条柱上，以查看每天的新增病例数。



计算新病例的7天移动平均值（当天+前6天/7）以平缓预期的每日计数变化。

查看数据 -

	01/22/2020	01/23/2020	01/24/2020	01/25/2020	01/26/2020	01/27/2020	01/28/2020
病例	1	0	1	0	3	0	
7日平均	0	0	0	0	1	1	

下滑获取更多信息

医护人员中的病例和死亡

数据采集自4,111,097人，但仅有920,173人（22.4%）提供了医护人员状态数据。对于医护人员中的138,626个COVID-19病例，仅获得了96,686个人的死亡状态信息（69.7%）。

医护人员病例
138,626

医护人员死亡病例
637

之前的数据

CDC已将以下信息移至[之前的美国COVID-19病例数据](#)页面。

- 各辖区的社区传播程度 - 于2020年5月18日最后更新
- 每日病例总数 - 于2020年4月28日最后更新
- 按接触源统计的病例数 - 于2020年4月16日最后更新
- 来自中国武汉和钻石公主号邮轮的病例数 - 于2020年4月16日最后更新
- 按病发日期统计的病例数 - 于2020年4月15日最后更新

更多信息

[COVIDView - 美国COVID-19动态的每周监测摘要](#)

[之前的美国COVID-19病例数据](#)

[常见问题：COVID-19数据和监测](#)

[美国检测数据](#)

[卫生部门](#)

2020年8月20日最后更新

信息来源： [全国免疫与呼吸系统疾病中心 \(NCIRD\)](#) 病毒性疾病部