



Descargo de responsabilidad: Este sitio web se actualiza con frecuencia. Parte de su contenido puede estar disponible en inglés hasta que se haya traducido todo el contenido.

Casos en los EE. UU.

Actualizado el 11 de agosto del 2020

[Imprimir](#)

TOTAL DE CASOS

5 064 171

40 522 casos nuevos*

TOTAL DE MUERTES

162 407

565 nuevas muertes*

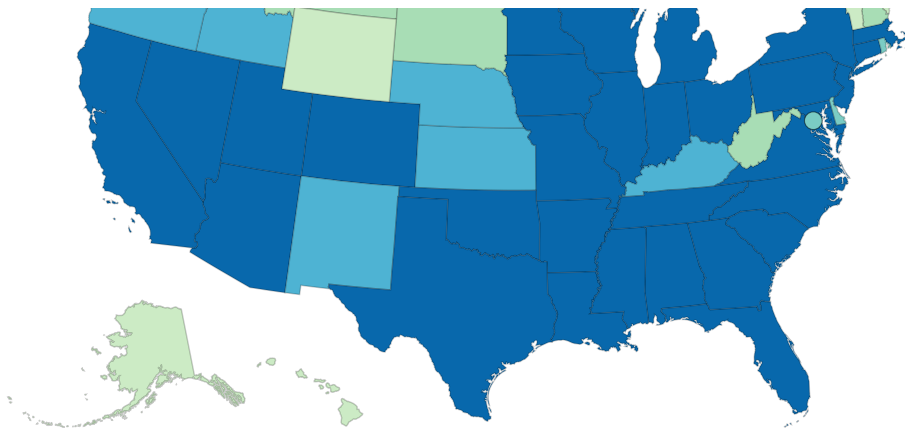
¿Quiere más datos?
Herramienta de seguimiento de datos del COVID-19 de los CDC

Esta página se actualiza a diario con base en los datos confirmados a las 4:00 p. m., hora del este, del día anterior.

Casos por jurisdicción

Este mapa muestra los casos de COVID-19 notificados por los estados de los Estados Unidos, el Distrito de Columbia, la Ciudad de Nueva York y otras jurisdicciones afiliadas a los EE. UU. Coloque el cursor sobre los mapas para ver la cantidad de casos notificados en cada jurisdicción. Para ir al sitio web del departamento de salud de una jurisdicción, haga clic en la jurisdicción en el mapa.





- AS
- GU
- MH
- FM
- MP
- PW
- PR
- VI



Casos informados

- 0 a 1 000
- 1 001 a 5 000
- 5 001 a 10 000
- 10 001 a 20 000
- 20 001 a 40 000
- 40 001 o más

Jurisdicciones			
Jurisdiction	Casos Confirmados	Casos Presuntos	Total De Casos
<input type="radio"/> Alabama	99,390	3,630	103,020
<input type="radio"/> Alaska	N/A	N/A	3,775
<input type="radio"/> American Samoa	N/A	N/A	0
<input type="radio"/> Arizona	186,180	1,343	187,523
<input type="radio"/> Arkansas	N/A	N/A	50,028
<input type="radio"/> California	N/A	N/A	561,911
<input type="radio"/> Colorado	47,651	3,388	51,039
<input type="radio"/> Connecticut	48,577	1,990	50,567
<input type="radio"/> Delaware	14,636	998	15,634
<input type="radio"/> Washington D.C.	N/A	N/A	12,807
<input type="radio"/> Florida	N/A	N/A	531,188
<input type="radio"/> Georgia	N/A	N/A	219,025
<input type="radio"/> Guam	N/A	N/A	434
<input type="radio"/> Hawaii	N/A	N/A	3,408
<input type="radio"/> Idaho	23,525	1,575	25,100
<input type="radio"/> Illinois	195,399	1,300	196,699
<input type="radio"/> Indiana	N/A	N/A	74,992
<input type="radio"/> Iowa	N/A	N/A	49,074
<input type="radio"/> Kansas	30,975	755	31,730
<input type="radio"/> Kentucky	32,941	2,313	35,254
<input type="radio"/> Louisiana	N/A	N/A	131,961

<input type="radio"/> Maine	3,644	406	4,050
<input type="radio"/> Marshall Islands	N/A	N/A	0
<input type="radio"/> Maryland	N/A	N/A	96,843
<input type="radio"/> Massachusetts	112,673	8,642	121,315
<input type="radio"/> Michigan	87,960	9,346	97,306
<input type="radio"/> Micronesia	N/A	N/A	0
<input type="radio"/> Minnesota	N/A	N/A	61,839
<input type="radio"/> Mississippi	66,334	1,315	67,649
<input type="radio"/> Missouri	N/A	N/A	59,954
<input type="radio"/> Montana	5,017	0	5,017
<input type="radio"/> Nebraska	N/A	N/A	28,696
<input type="radio"/> Nevada	N/A	N/A	57,198
<input type="radio"/> New Hampshire	N/A	N/A	6,840
<input type="radio"/> New Jersey	N/A	N/A	185,031
<input type="radio"/> New Mexico	N/A	N/A	22,444
<input type="radio"/> New York	N/A	N/A	422,824
<input type="radio"/> North Carolina	N/A	N/A	136,844
<input type="radio"/> North Dakota	N/A	N/A	7,885
<input type="radio"/> Northern Marianas	49	0	49
<input type="radio"/> Ohio	96,358	5,373	101,731
<input type="radio"/> Oklahoma	43,960	3,107	47,067
<input type="radio"/> Oregon	21,488	0	21,488
<input type="radio"/> Palau	N/A	N/A	0
<input type="radio"/> Pennsylvania	116,098	3,355	119,453
<input type="radio"/> Puerto Rico	9,605	13,798	23,403
<input type="radio"/> Rhode Island	N/A	N/A	19,934
<input type="radio"/> South Carolina	100,431	728	101,159
<input type="radio"/> South Dakota	N/A	N/A	9,663
<input type="radio"/> Tennessee	122,097	1,817	123,914
<input type="radio"/> Texas	N/A	N/A	490,817
<input type="radio"/> Utah	44,642	364	45,006
<input type="radio"/> Vermont	N/A	N/A	1,462
<input type="radio"/> Virgin Islands	N/A	N/A	576
<input type="radio"/> Virginia	97,713	4,033	101,746
<input type="radio"/> Washington	N/A	N/A	63,647
<input type="radio"/> West Virginia	7,596	158	7,754
<input type="radio"/> Wisconsin	61,061	4,295	65,356
<input type="radio"/> Wyoming	2,565	477	3,042

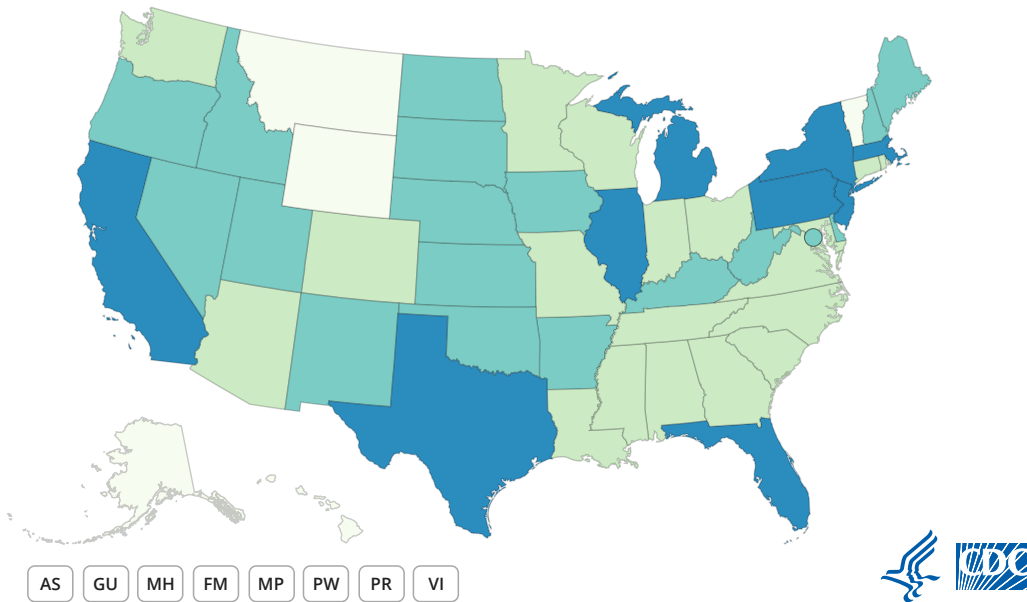
New York State's case and death counts do not include New York City's counts.

Not all jurisdictions report confirmed and probable cases and deaths to CDC. When not available to CDC, it is noted as N/A.

Agregue el mapa de los EE. UU. a su sitio web

Muertes por jurisdicción

Este mapa muestra los casos de COVID-19 notificados por los estados de los Estados Unidos, el Distrito de Columbia, la Ciudad de Nueva York y otras jurisdicciones afiliadas a los EE. UU. Coloque el cursor sobre los mapas para ver la cantidad de muertes notificadas en cada jurisdicción. Para ir al sitio web del departamento de salud de una jurisdicción, haga clic en la jurisdicción en el mapa.


















Muertes notificadas

0 to 100 1,001 to 5,000 101 to 1,000 5 001 o más

Jurisdicciones			
Jurisdiction	Muertes Confirmadas	Muertes Presuntas	Total De Muertes
<input type="radio"/> Alabama	1,733	64	1,797
<input type="radio"/> Alaska	N/A	N/A	26
<input type="radio"/> American Samoa	N/A	N/A	0
<input type="radio"/> Arizona	3,922	232	4,154
<input type="radio"/> Arkansas	N/A	N/A	555
<input type="radio"/> California	N/A	N/A	10,250

<input type="radio"/> California	N/A	N/A	10,339
<input type="radio"/> Colorado	1,522	341	1,863
<input type="radio"/> Connecticut	3,560	884	4,444
<input type="radio"/> Delaware	521	70	591
<input type="radio"/> Washington D.C.	N/A	N/A	591
<input type="radio"/> Florida	N/A	N/A	8,359
<input type="radio"/> Georgia	N/A	N/A	4,229
<input type="radio"/> Guam	N/A	N/A	5
<input type="radio"/> Hawaii	N/A	N/A	34
<input type="radio"/> Idaho	214	25	239
<input type="radio"/> Illinois	7,637	209	7,846
<input type="radio"/> Indiana	2,838	206	3,044
<input type="radio"/> Iowa	N/A	N/A	933
<input type="radio"/> Kansas	N/A	N/A	387
<input type="radio"/> Kentucky	770	5	775
<input type="radio"/> Louisiana	4,169	118	4,287
<input type="radio"/> Maine	N/A	N/A	126
<input type="radio"/> Marshall Islands	N/A	N/A	0
<input type="radio"/> Maryland	3,467	137	3,604
<input type="radio"/> Massachusetts	8,519	222	8,741
<input type="radio"/> Michigan	6,257	269	6,526
<input type="radio"/> Micronesia	N/A	N/A	0
<input type="radio"/> Minnesota	1,666	41	1,707
<input type="radio"/> Mississippi	1,847	65	1,912
<input type="radio"/> Missouri	N/A	N/A	1,307
<input type="radio"/> Montana	75	0	75
<input type="radio"/> Nebraska	N/A	N/A	348
<input type="radio"/> Nevada	N/A	N/A	991
<input type="radio"/> New Hampshire	N/A	N/A	419
<input type="radio"/> New Jersey	14,025	1,853	15,878
<input type="radio"/> New Mexico	N/A	N/A	690
<input type="radio"/> New York	N/A	N/A	32,472
<input type="radio"/> North Carolina	N/A	N/A	2,172
<input type="radio"/> North Dakota	N/A	N/A	118
<input type="radio"/> Northern Marianas	2	0	2
<input type="radio"/> Ohio	3,405	268	3,673
<input type="radio"/> Oklahoma	605	0	605
<input type="radio"/> Oregon	357	0	357
<input type="radio"/> Palau	N/A	N/A	0


<input type="radio"/> Pennsylvania 	N/A	N/A	7,317
<input type="radio"/> Puerto Rico 	167	120	287
<input type="radio"/> Rhode Island 	N/A	N/A	1,015
<input type="radio"/> South Carolina 	1,966	83	2,049
<input type="radio"/> South Dakota 	144	2	146
<input type="radio"/> Tennessee 	1,194	39	1,233
<input type="radio"/> Texas 	N/A	N/A	8,490
<input type="radio"/> Utah 	347	0	347
<input type="radio"/> Vermont 	N/A	N/A	58
<input type="radio"/> Virgin Islands 	N/A	N/A	9
<input type="radio"/> Virginia 	2,232	112	2,344
<input type="radio"/> Washington 	N/A	N/A	1,697
<input type="radio"/> West Virginia 	N/A	N/A	141
<input type="radio"/> Wisconsin 	998	7	1,005
<input type="radio"/> Wyoming 	28	0	28

New York State's case and death counts do not include New York City's counts.

Not all jurisdictions report confirmed and probable cases and deaths to CDC. When not available to CDC, it is noted as N/A.

Agregue el mapa de los EE. UU. a su sitio web

Casos y muertes por condado

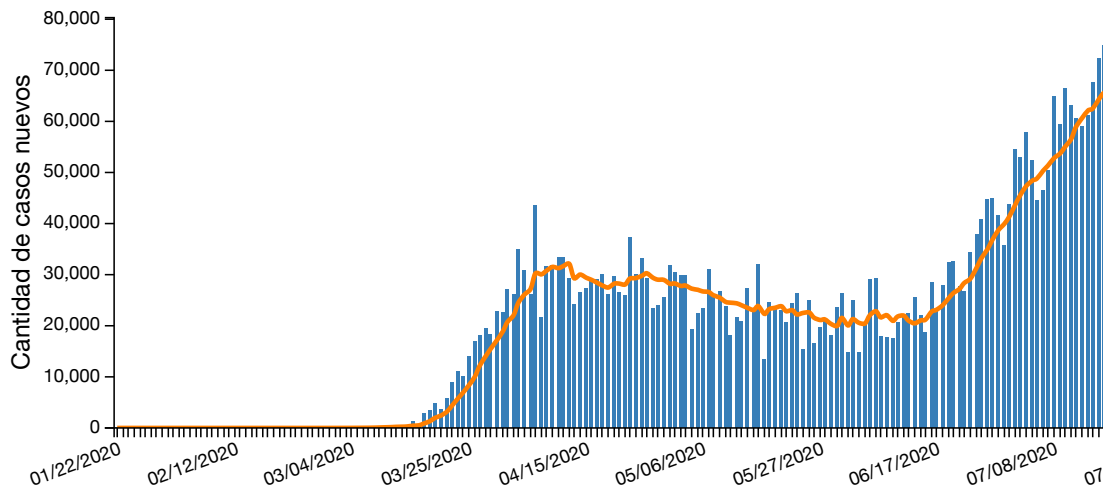
Seleccione un estado para ver la cantidad de casos y muertes por condado. Esta información es cortesía de [USAFACTS.ORG](#) 

Seleccione un estado

Ver datos por condado

Nuevos casos por día

El siguiente cuadro muestra la cantidad de nuevos casos de COVID-19 notificados por día en los EE. UU. desde el inicio del brote Coloque el cursor sobre las barras para ver la cantidad de nuevos casos por día.



Casos
 Promedio de 7 días
 [Restablecer](#)

Se calculó el promedio móvil de 7 días de nuevos casos (día actual + 6 días anteriores / 7) para allanar las variaciones previstas en los recuentos diarios.

Ver datos -

	01/22/2020	01/23/2020	01/24/2020	01/25/2020	01/26/2020	01/27/2020
Casos	1	0	1	0	3	0
Promedio de 7 días	0	0	0	0	1	1

Desplácese hacia abajo para obtener más información

Casos y muertes entre el personal de atención médica

Se recolectaron datos de 3 776 252 personas, pero solo pudo saberse el estado de 835 233 (22,1 %) miembros del personal de atención médica. De los 130 010 casos de COVID-19 entre el personal de atención médica, solo se conocieron los casos de muerte de 89 113 (68,5 %) personas.

CASOS ENTRE EL PERSONAL DE
ATENCIÓN MÉDICA

130 010

CASOS DE MUERTE ENTRE EL PERSONAL
DE ATENCIÓN MÉDICA

616

Datos previos

Los CDC han movido la siguiente información a los [Datos anteriores de casos de COVID-19 en los EE. UU.](#) página.

- Nivel de transmisión en la comunidad por jurisdicción; última actualización el 18 de mayo del 2020
- Cantidad total de casos por día; última actualización el 28 de abril del 2020
- Cantidad de casos por fuente de exposición; última actualización el 16 de abril del 2020
- Cantidad de casos provenientes de Wuhan, China, y del crucero Diamond Princess; última actualización el 16 de abril del 2020
- Cantidad de casos por fecha de inicio de la enfermedad; última actualización el 15 de abril del 2020

Más información

[COVIDView - Un resumen de vigilancia semanal sobre la actividad del COVID-19 en los EE. UU.](#)

[Datos anteriores de casos de COVID-19 en los EE. UU.](#)

[Preguntas frecuentes: datos y vigilancia del COVID-19](#)

[Datos sobre las pruebas en los EE. UU.](#)

[Mapa mundial](#)

[Departamentos de salud](#)

Última actualización: 11 de ago. del 2020, 07:00 p. m.

Fuente del contenido: [Centro Nacional de Vacunación y Enfermedades Respiratorias \(NCIRD\)](#), [División de Enfermedades Virales](#)