

2019年新型冠状病毒肺炎 (COVID-19)



佩戴口罩，保护他人。

免责声明：本网站持续更新。在所有内容翻译完成之前，其中一些内容可能为英文。

美国病例数

2020年8月11日更新

[打印](#)

病例总数
5,064,171
40,522个新增病例*

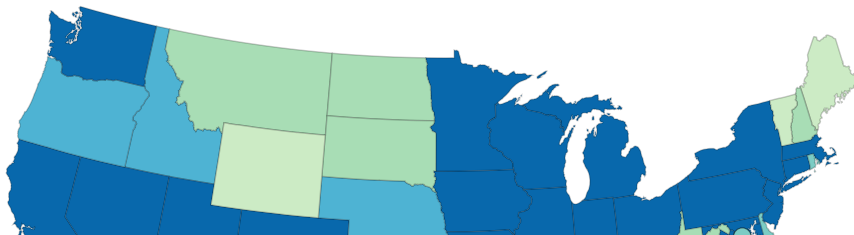
总死亡病例
162,407
565个新增死亡病例*

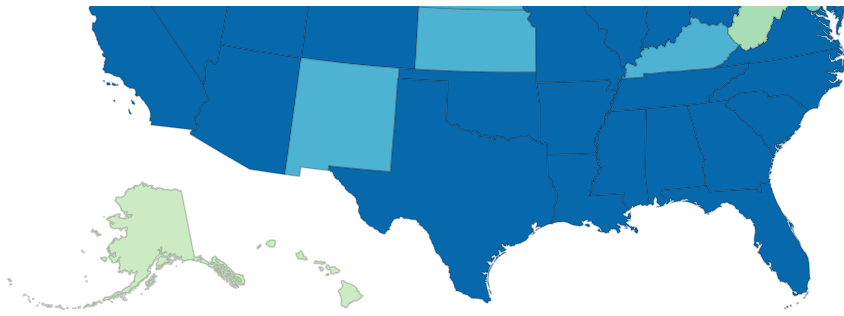


本页面每日根据前一天东部时间下午4:00确认的数据进行更新。

各辖区的病例数据

本地图显示了美国各州、哥伦比亚特区、纽约市和其他美国附属辖区报告的COVID-19病例。将鼠标悬停在地图上，查看各辖区报告的病例数。如需访问辖区的卫生部门网站，请在地图上点击辖区。





- AS
 GU
 MH
 FM
 MP
 PW
 PR
 VI



报告病例

- 0 至 1,000
 1,001 至 5,000
 5,001 至 10,000
 10,001 至 20,000
 20,001 至 40,000
- 40,001 或以上

辖区			
Jurisdiction	确诊病例	疑似病例	病例总数
<input type="radio"/> Alabama	99,390	3,630	103,020
<input type="radio"/> Alaska	N/A	N/A	3,775
<input type="radio"/> American Samoa	N/A	N/A	0
<input type="radio"/> Arizona	186,180	1,343	187,523
<input type="radio"/> Arkansas	N/A	N/A	50,028
<input type="radio"/> California	N/A	N/A	561,911
<input type="radio"/> Colorado	47,651	3,388	51,039
<input type="radio"/> Connecticut	48,577	1,990	50,567
<input type="radio"/> Delaware	14,636	998	15,634
<input type="radio"/> Washington D.C.	N/A	N/A	12,807
<input type="radio"/> Florida	N/A	N/A	531,188
<input type="radio"/> Georgia	N/A	N/A	219,025
<input type="radio"/> Guam	N/A	N/A	434
<input type="radio"/> Hawaii	N/A	N/A	3,408
<input type="radio"/> Idaho	23,525	1,575	25,100
<input type="radio"/> Illinois	195,399	1,300	196,699
<input type="radio"/> Indiana	N/A	N/A	74,992
<input type="radio"/> Iowa	N/A	N/A	49,074
<input type="radio"/> Kansas	30,975	755	31,730
<input type="radio"/> Kentucky	32,941	2,313	35,254
<input type="radio"/> Louisiana	N/A	N/A	131,961
<input type="radio"/> Maine	3,644	406	4,050
<input type="radio"/> Marshall Islands	N/A	N/A	0
<input type="radio"/> Maryland	N/A	N/A	96 843

<input type="radio"/> Massachusetts	112,673	8,642	121,315
<input type="radio"/> Michigan	87,960	9,346	97,306
<input type="radio"/> Micronesia	N/A	N/A	0
<input type="radio"/> Minnesota	N/A	N/A	61,839
<input type="radio"/> Mississippi	66,334	1,315	67,649
<input type="radio"/> Missouri	N/A	N/A	59,954
<input type="radio"/> Montana	5,017	0	5,017
<input type="radio"/> Nebraska	N/A	N/A	28,696
<input type="radio"/> Nevada	N/A	N/A	57,198
<input type="radio"/> New Hampshire	N/A	N/A	6,840
<input type="radio"/> New Jersey	N/A	N/A	185,031
<input type="radio"/> New Mexico	N/A	N/A	22,444
<input type="radio"/> New York	N/A	N/A	422,824
<input type="radio"/> North Carolina	N/A	N/A	136,844
<input type="radio"/> North Dakota	N/A	N/A	7,885
<input type="radio"/> Northern Marianas	49	0	49
<input type="radio"/> Ohio	96,358	5,373	101,731
<input type="radio"/> Oklahoma	43,960	3,107	47,067
<input type="radio"/> Oregon	21,488	0	21,488
<input type="radio"/> Palau	N/A	N/A	0
<input type="radio"/> Pennsylvania	116,098	3,355	119,453
<input type="radio"/> Puerto Rico	9,605	13,798	23,403
<input type="radio"/> Rhode Island	N/A	N/A	19,934
<input type="radio"/> South Carolina	100,431	728	101,159
<input type="radio"/> South Dakota	N/A	N/A	9,663
<input type="radio"/> Tennessee	122,097	1,817	123,914
<input type="radio"/> Texas	N/A	N/A	490,817
<input type="radio"/> Utah	44,642	364	45,006
<input type="radio"/> Vermont	N/A	N/A	1,462
<input type="radio"/> Virgin Islands	N/A	N/A	576
<input type="radio"/> Virginia	97,713	4,033	101,746
<input type="radio"/> Washington	N/A	N/A	63,647
<input type="radio"/> West Virginia	7,596	158	7,754
<input type="radio"/> Wisconsin	61,061	4,295	65,356
<input type="radio"/> Wyoming	2,565	477	3,042

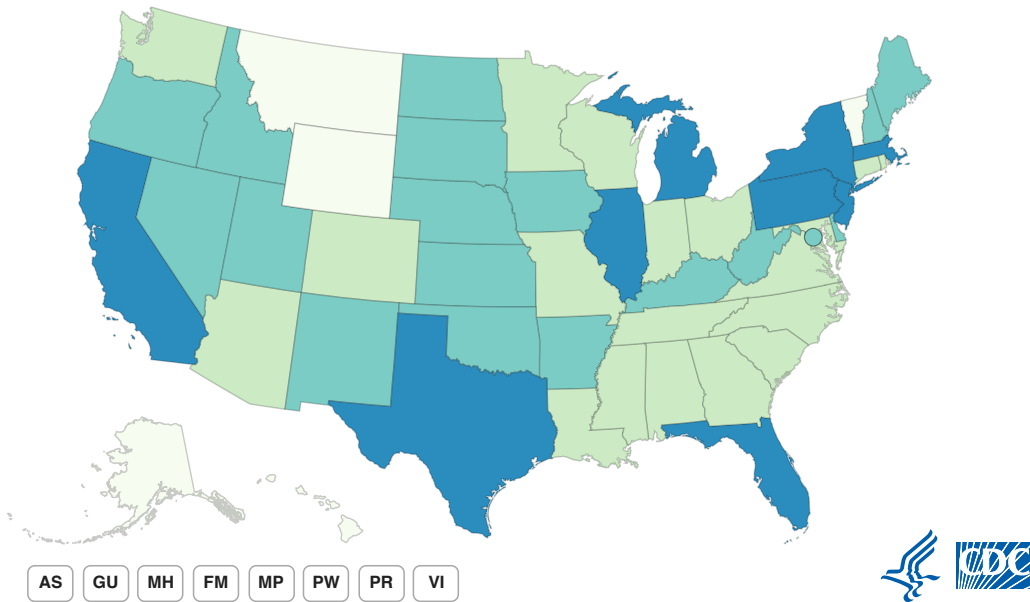
New York State's case and death counts do not include New York City's counts.

Not all jurisdictions report confirmed and probable cases and deaths to CDC. When not available to CDC, it is noted as N/A.

将美国地图添加到您的
网站

各管辖区的死亡数据

本地图显示了美国各州、哥伦比亚特区、纽约市和其他美国附属管辖区报告的COVID-19病例。将鼠标悬停在地图上，查看各管辖区报告的死亡人数。如需访问管辖区的卫生部门网站，请在地图上点击管辖区。



报告的死亡人数

0 to 100 1,001 to 5,000 101 to 1,000 5,001 或以上

辖区	确认死亡	可能死亡	总死亡人数
<input type="radio"/> Alabama	1,733	64	1,797
<input type="radio"/> Alaska	N/A	N/A	26
<input type="radio"/> American Samoa	N/A	N/A	0
<input type="radio"/> Arizona	3,922	232	4,154
<input type="radio"/> Arkansas	N/A	N/A	555
<input type="radio"/> California	N/A	N/A	10,359
<input type="radio"/> Colorado	1,522	341	1,863
<input type="radio"/> Connecticut	3,560	884	4,444
<input type="radio"/> Delaware	521	70	591

<input type="radio"/> Washington D.C.	N/A	N/A	591
<input type="radio"/> Florida	N/A	N/A	8,359
<input type="radio"/> Georgia	N/A	N/A	4,229
<input type="radio"/> Guam	N/A	N/A	5
<input type="radio"/> Hawaii	N/A	N/A	34
<input type="radio"/> Idaho	214	25	239
<input type="radio"/> Illinois	7,637	209	7,846
<input type="radio"/> Indiana	2,838	206	3,044
<input type="radio"/> Iowa	N/A	N/A	933
<input type="radio"/> Kansas	N/A	N/A	387
<input type="radio"/> Kentucky	770	5	775
<input type="radio"/> Louisiana	4,169	118	4,287
<input type="radio"/> Maine	N/A	N/A	126
<input type="radio"/> Marshall Islands	N/A	N/A	0
<input type="radio"/> Maryland	3,467	137	3,604
<input type="radio"/> Massachusetts	8,519	222	8,741
<input type="radio"/> Michigan	6,257	269	6,526
<input type="radio"/> Micronesia	N/A	N/A	0
<input type="radio"/> Minnesota	1,666	41	1,707
<input type="radio"/> Mississippi	1,847	65	1,912
<input type="radio"/> Missouri	N/A	N/A	1,307
<input type="radio"/> Montana	75	0	75
<input type="radio"/> Nebraska	N/A	N/A	348
<input type="radio"/> Nevada	N/A	N/A	991
<input type="radio"/> New Hampshire	N/A	N/A	419
<input type="radio"/> New Jersey	14,025	1,853	15,878
<input type="radio"/> New Mexico	N/A	N/A	690
<input type="radio"/> New York	N/A	N/A	32,472
<input type="radio"/> North Carolina	N/A	N/A	2,172
<input type="radio"/> North Dakota	N/A	N/A	118
<input type="radio"/> Northern Marianas	2	0	2
<input type="radio"/> Ohio	3,405	268	3,673
<input type="radio"/> Oklahoma	605	0	605
<input type="radio"/> Oregon	357	0	357
<input type="radio"/> Palau	N/A	N/A	0
<input type="radio"/> Pennsylvania	N/A	N/A	7,317
<input type="radio"/> Puerto Rico	167	120	287
<input type="radio"/> Rhode Island	N/A	N/A	1,015
<input type="radio"/> South Carolina	1,966	83	2,049

<input type="radio"/> South Dakota	144	2	146
<input type="radio"/> Tennessee	1,194	39	1,233
<input type="radio"/> Texas	N/A	N/A	8,490
<input type="radio"/> Utah	347	0	347
<input type="radio"/> Vermont	N/A	N/A	58
<input type="radio"/> Virgin Islands	N/A	N/A	9
<input type="radio"/> Virginia	2,232	112	2,344
<input type="radio"/> Washington	N/A	N/A	1,697
<input type="radio"/> West Virginia	N/A	N/A	141
<input type="radio"/> Wisconsin	998	7	1,005
<input type="radio"/> Wyoming	28	0	28

New York State's case and death counts do not include New York City's counts.

Not all jurisdictions report confirmed and probable cases and deaths to CDC. When not available to CDC, it is noted as N/A.

将美国地图添加到您的
网站

各国病例和死亡人数

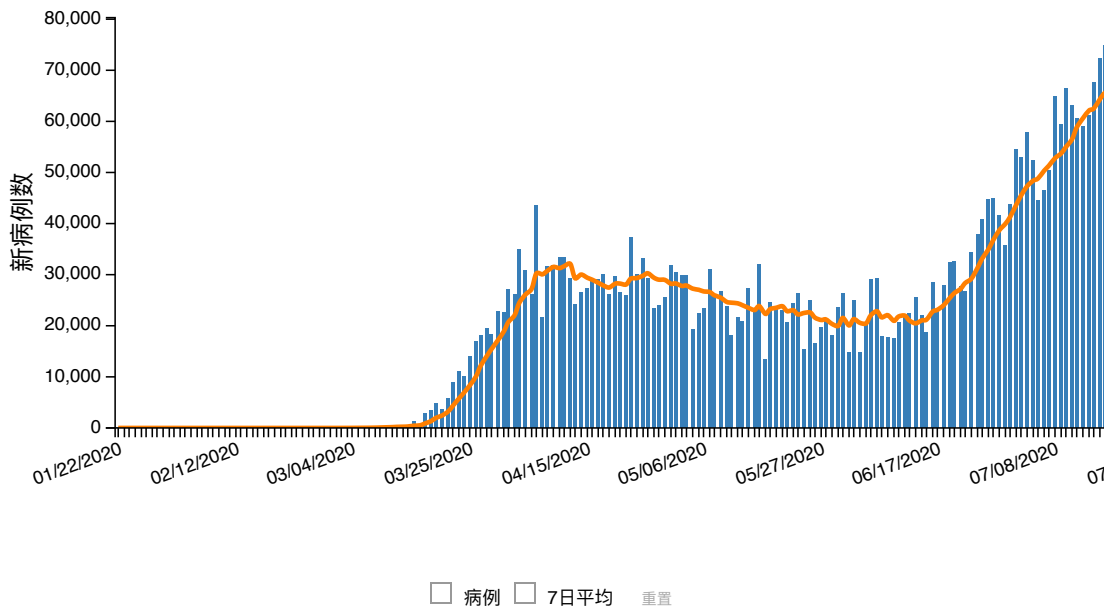
选择一个州查看各县病例数和死亡人数。此数据由[USAFacts.org](#)提供

选择一个州

查看县级数据

每天的新增病例数

下表显示自疫情开始以来美国每天报告的COVID-19新增病例数。将鼠标悬停在条柱上，以查看每天的新增病例数。



计算新病例的7天移动平均值（当天+前6天/7）以平缓预期的每日计数变化。

查看数据 -

	01/22/2020	01/23/2020	01/24/2020	01/25/2020	01/26/2020	01/27/2020	01/28/2020
病例	1	0	1	0	3	0	
7日平均	0	0	0	0	1	1	

下滑获取更多信息

医护人员中的病例和死亡

数据采集自3,776,252人，但仅有835,233人（22.1%）提供了医护人员状态数据。对于医护人员中的130,010个COVID-19病例，仅获得了89,113个人的死亡状态信息（68.5%）。



之前的数据

CDC已将以下信息移至[之前的美国COVID-19病例数据](#)页面。

- 各辖区的社区传播程度 - 于2020年5月18日最后更新
- 每日病例总数 - 于2020年4月28日最后更新
- 按接触源统计的病例数 - 于2020年4月16日最后更新
- 来自中国武汉和钻石公主号邮轮的病例数 - 于2020年4月16日最后更新
- 按病发日期统计的病例数 - 于2020年4月15日最后更新

更多信息

[COVIDView - 美国COVID-19动态的每周监测摘要](#)

[之前的美国COVID-19病例数据](#)

[常见问题：COVID-19数据和监测](#)

[美国检测数据](#)

[世界地图](#)

[卫生部门](#)

2020年8月11日下午07:00最后更新

信息来源：[全国免疫与呼吸系统疾病中心（NCIRD）](#) 病毒性疾病部