

코로나바이러스 감염증 2019(COVID-19)



유의 사항:이 웹 사이트는 수시로 업데이트됩니다. 일부 내용은 모든 내용이 번역될 때까지 영어로 기재되어 있을 수 있습니다.

미국 내 사례

2020년 8월 11일 업데이트 [인쇄](#)

총 발생 건수
5,064,171
40,522 신규 사례*

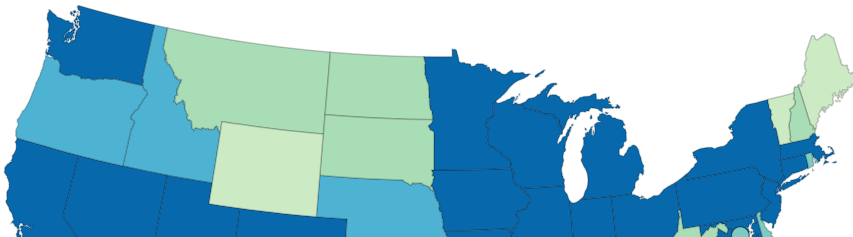
총 사망자 수
162,407
565 신규 사망자 수*

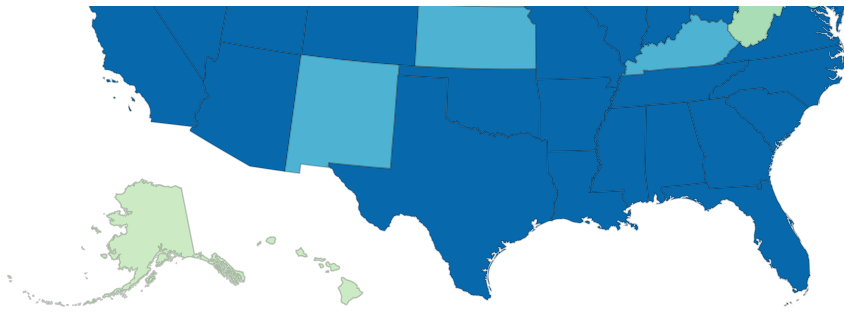
더 많은 데이터를 보시겠습니까?
CDC COVID 데이터 추적기

이 페이지는 전날 오후 4:00(동부시간)에 확인된 데이터를 기반으로 매일 업데이트됩니다.

관할지역별 사례

이 지도는 미국 각 주, 워싱턴 DC, 뉴욕시, 기타 미국의 관할지역에서 보고한 COVID-19 사례를 보여줍니다. 지도에 마우스를 가져가면 각 관할지역에 보고된 사례 수를 확인할 수 있습니다. 관할 보건부서의 웹사이트로 이동하려면 지도에서 관할지역을 클릭하세요.





AS GU MH FM MP PW PR VI



보고된 사례

- 0 ~ 1,000
 1,001 - 5,000
 5,001 - 10,000
 10,001 - 20,000
 20,001 - 40,000
 40,001 이상

관할 지역			
Jurisdiction	확진 사례	의심 사례	전체 발생 건수
<input type="radio"/> Alabama	99,390	3,630	103,020
<input type="radio"/> Alaska	N/A	N/A	3,775
<input type="radio"/> American_Samoa	N/A	N/A	0
<input type="radio"/> Arizona	186,180	1,343	187,523
<input type="radio"/> Arkansas	N/A	N/A	50,028
<input type="radio"/> California	N/A	N/A	561,911
<input type="radio"/> Colorado	47,651	3,388	51,039
<input type="radio"/> Connecticut	48,577	1,990	50,567
<input type="radio"/> Delaware	14,636	998	15,634
<input type="radio"/> Washington D.C.	N/A	N/A	12,807
<input type="radio"/> Florida	N/A	N/A	531,188
<input type="radio"/> Georgia	N/A	N/A	219,025
<input type="radio"/> Guam	N/A	N/A	434
<input type="radio"/> Hawaii	N/A	N/A	3,408
<input type="radio"/> Idaho	23,525	1,575	25,100
<input type="radio"/> Illinois	195,399	1,300	196,699
<input type="radio"/> Indiana	N/A	N/A	74,992
<input type="radio"/> Iowa	N/A	N/A	49,074
<input type="radio"/> Kansas	30,975	755	31,730
<input type="radio"/> Kentucky	32,941	2,313	35,254
<input type="radio"/> Louisiana	N/A	N/A	131,961
<input type="radio"/> Maine	3,644	406	4,050
<input type="radio"/> Marshall Islands	N/A	N/A	0
<input type="radio"/> Maryland	N/A	N/A	96,843

<input type="radio"/> Massachusetts	112,673	8,642	121,315
<input type="radio"/> Michigan	87,960	9,346	97,306
<input type="radio"/> Micronesia	N/A	N/A	0
<input type="radio"/> Minnesota	N/A	N/A	61,839
<input type="radio"/> Mississippi	66,334	1,315	67,649
<input type="radio"/> Missouri	N/A	N/A	59,954
<input type="radio"/> Montana	5,017	0	5,017
<input type="radio"/> Nebraska	N/A	N/A	28,696
<input type="radio"/> Nevada	N/A	N/A	57,198
<input type="radio"/> New Hampshire	N/A	N/A	6,840
<input type="radio"/> New Jersey	N/A	N/A	185,031
<input type="radio"/> New Mexico	N/A	N/A	22,444
<input type="radio"/> New York	N/A	N/A	422,824
<input type="radio"/> North Carolina	N/A	N/A	136,844
<input type="radio"/> North Dakota	N/A	N/A	7,885
<input type="radio"/> Northern_Marianas	49	0	49
<input type="radio"/> Ohio	96,358	5,373	101,731
<input type="radio"/> Oklahoma	43,960	3,107	47,067
<input type="radio"/> Oregon	21,488	0	21,488
<input type="radio"/> Palau	N/A	N/A	0
<input type="radio"/> Pennsylvania	116,098	3,355	119,453
<input type="radio"/> Puerto Rico	9,605	13,798	23,403
<input type="radio"/> Rhode Island	N/A	N/A	19,934
<input type="radio"/> South Carolina	100,431	728	101,159
<input type="radio"/> South Dakota	N/A	N/A	9,663
<input type="radio"/> Tennessee	122,097	1,817	123,914
<input type="radio"/> Texas	N/A	N/A	490,817
<input type="radio"/> Utah	44,642	364	45,006
<input type="radio"/> Vermont	N/A	N/A	1,462
<input type="radio"/> Virgin Islands	N/A	N/A	576
<input type="radio"/> Virginia	97,713	4,033	101,746
<input type="radio"/> Washington	N/A	N/A	63,647
<input type="radio"/> West Virginia	7,596	158	7,754
<input type="radio"/> Wisconsin	61,061	4,295	65,356
<input type="radio"/> Wyoming	2,565	477	3,042

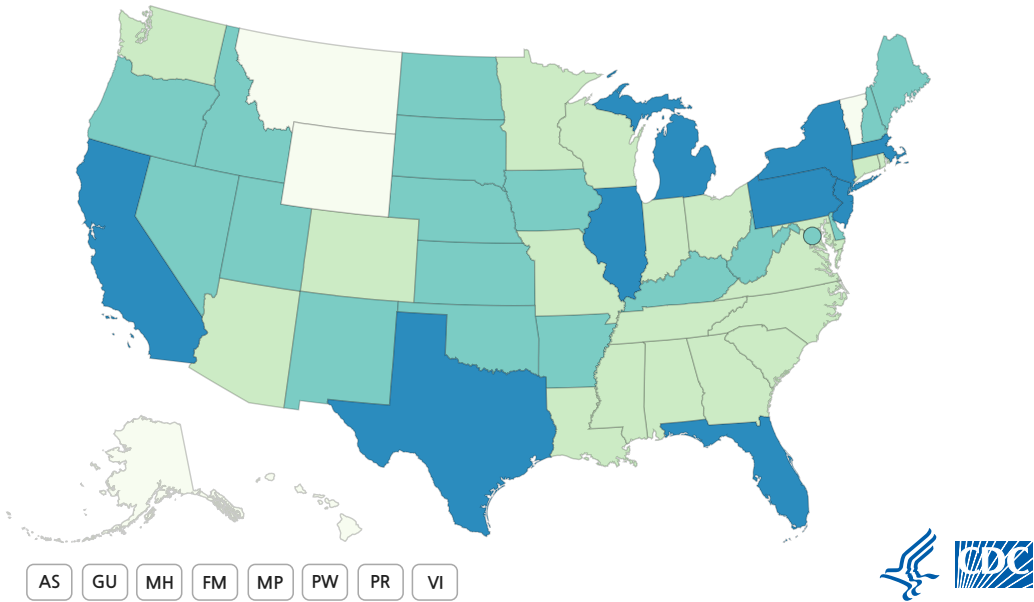
New York State's case and death counts do not include New York City's counts.

Not all jurisdictions report confirmed and probable cases and deaths to CDC. When not available to CDC, it is noted as N/A.

내 웹사이트에 미국 지도 추가하기

관할지역별 사망자

이 지도는 미국 각 주, 워싱턴 DC, 뉴욕시, 기타 미국의 관할지역에서 보고한 COVID-19 사례를 보여 줍니다. 지도 위에 마우스를 올리면 각 관할지역에서 보고한 사망자 수를 확인할 수 있습니다. 관할 보건부서의 웹사이트로 이동하려면 지도에서 관할지역을 클릭하세요.



보고된 사망자 수

0 to 100
 1,001 to 5,000
 101 to 1,000
 5,001 이상

관할 지역	확진 상태 사망자	의심 상태 사망자	총 사망자 수
<input type="radio"/> Alabama	1,733	64	1,797
<input type="radio"/> Alaska	N/A	N/A	26
<input type="radio"/> American_Samoa	N/A	N/A	0
<input type="radio"/> Arizona	3,922	232	4,154
<input type="radio"/> Arkansas	N/A	N/A	555
<input type="radio"/> California	N/A	N/A	10,359
<input type="radio"/> Colorado	1,522	341	1,863
<input type="radio"/> Connecticut	3,560	884	4,444
<input type="radio"/> Delaware	521	70	591

<input type="radio"/> Washington D.C.	N/A	N/A	591
<input type="radio"/> Florida	N/A	N/A	8,359
<input type="radio"/> Georgia	N/A	N/A	4,229
<input type="radio"/> Guam	N/A	N/A	5
<input type="radio"/> Hawaii	N/A	N/A	34
<input type="radio"/> Idaho	214	25	239
<input type="radio"/> Illinois	7,637	209	7,846
<input type="radio"/> Indiana	2,838	206	3,044
<input type="radio"/> Iowa	N/A	N/A	933
<input type="radio"/> Kansas	N/A	N/A	387
<input type="radio"/> Kentucky	770	5	775
<input type="radio"/> Louisiana	4,169	118	4,287
<input type="radio"/> Maine	N/A	N/A	126
<input type="radio"/> Marshall Islands	N/A	N/A	0
<input type="radio"/> Maryland	3,467	137	3,604
<input type="radio"/> Massachusetts	8,519	222	8,741
<input type="radio"/> Michigan	6,257	269	6,526
<input type="radio"/> Micronesia	N/A	N/A	0
<input type="radio"/> Minnesota	1,666	41	1,707
<input type="radio"/> Mississippi	1,847	65	1,912
<input type="radio"/> Missouri	N/A	N/A	1,307
<input type="radio"/> Montana	75	0	75
<input type="radio"/> Nebraska	N/A	N/A	348
<input type="radio"/> Nevada	N/A	N/A	991
<input type="radio"/> New Hampshire	N/A	N/A	419
<input type="radio"/> New Jersey	14,025	1,853	15,878
<input type="radio"/> New Mexico	N/A	N/A	690
<input type="radio"/> New York	N/A	N/A	32,472
<input type="radio"/> North Carolina	N/A	N/A	2,172
<input type="radio"/> North Dakota	N/A	N/A	118
<input type="radio"/> Northern Marianas	2	0	2
<input type="radio"/> Ohio	3,405	268	3,673
<input type="radio"/> Oklahoma	605	0	605
<input type="radio"/> Oregon	357	0	357
<input type="radio"/> Palau	N/A	N/A	0
<input type="radio"/> Pennsylvania	N/A	N/A	7,317
<input type="radio"/> Puerto Rico	167	120	287
<input type="radio"/> Rhode Island	N/A	N/A	1,015
<input type="radio"/> South Carolina	1,966	83	2,049

<input type="radio"/> South Dakota	144	2	146
<input type="radio"/> Tennessee	1,194	39	1,233
<input type="radio"/> Texas	N/A	N/A	8,490
<input type="radio"/> Utah	347	0	347
<input type="radio"/> Vermont	N/A	N/A	58
<input type="radio"/> Virgin Islands	N/A	N/A	9
<input type="radio"/> Virginia	2,232	112	2,344
<input type="radio"/> Washington	N/A	N/A	1,697
<input type="radio"/> West Virginia	N/A	N/A	141
<input type="radio"/> Wisconsin	998	7	1,005
<input type="radio"/> Wyoming	28	0	28

New York State's case and death counts do not include New York City's counts.

Not all jurisdictions report confirmed and probable cases and deaths to CDC. When not available to CDC, it is noted as N/A.

내 웹사이트에 미국 지도
추가하기

국가별 확진자 및 사망자 수

카운티별 확진 및 사망자 수를 확인하려면 주를 선택해 주세요. 이 데이터는 [USAfacts.org](#)에서 제공하는 것입니다.

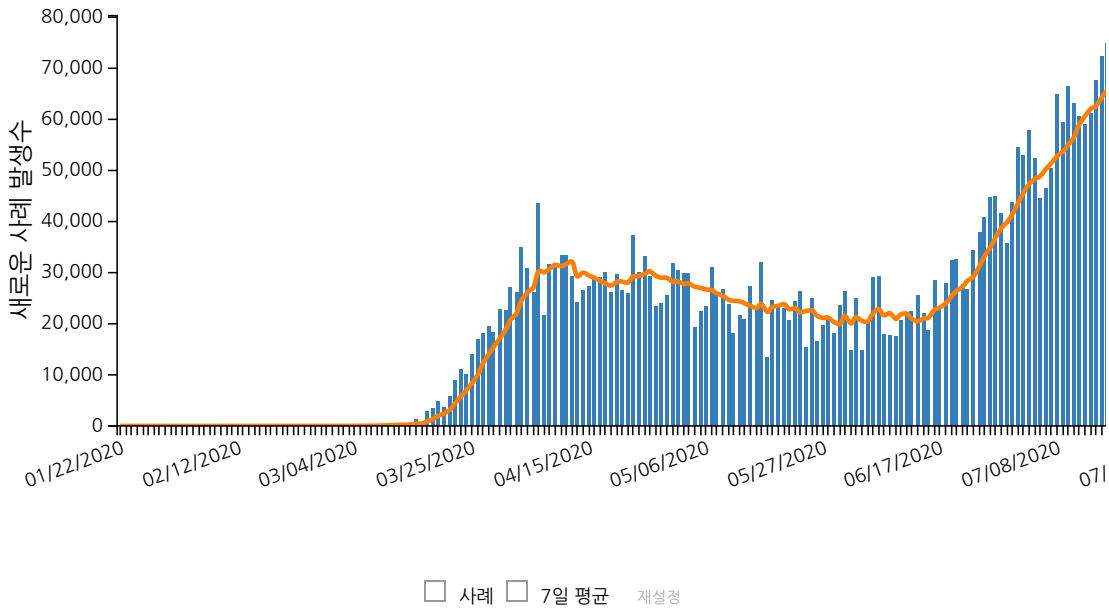
주를 선택하세요



카운티 데이터 보기

날짜별 신규 사례

다음 차트는 발병이 시작된 후 미국 내에서 날짜별로 보고된 COVID-19 신규 사례 수를 보여줍니다. 마우스를 바 위로 움직이면 날짜별 신규 사례수를 보실 수 있습니다.



신규 사례 7일 변화 평균(현재 날짜 + 6일 전/7)은 일일 집계 예상 변동을 완만하게 하기 위해 계산되었습니다.

데이터 보기							
	01/22/2020	01/23/2020	01/24/2020	01/25/2020	01/26/2020	01/27/2020	01/28/2020
사례	1	0	1	0	3	0	0
7일 평균	0	0	0	0	1	1	1

추가 정보를 보시려면 스크롤하세요

의료진 확진 사례 및 사망자

데이터를 수집한 3,776,252명 가운데 의료진인지에 대한 정보가 있는 사람은 835,233(22.1%)뿐이었습니다. 의료진 중 COVID-19 확진자 130,010명 가운데 사망 현황 정보가 있는 사람은 89,113(68.5%)뿐이었습니다.



이전 데이터

CDC는 다음 정보를 [미국 COVID-19 사례 이전 데이터](#)로 옮겼습니다.

- 관할 지역별 지역사회 감염 수준 - 최종 업데이트 2020년 5월 18일
- 날짜별 총 확진자 수 - 최종 업데이트 2020년 4월 28일
- 노출원에 따른 확진자 수 - 최종 업데이트 2020년 4월 16일
- 중국 우한 및 다이아몬드 프린세스 크루즈 선의 확진자 수 - 최종 업데이트 2020년 4월 16일
- 질병 발병일에 따른 확진자 수 - 최종 업데이트 2020년 4월 15일

자세한 정보

[COVIDView - 미국 COVID-19 활동의 주간 감시 요약](#)

[이전 미국 COVID-19 사례 데이터](#)

[자주묻는질문: COVID-19 데이터 및 감시](#)

[미국 내 검사 데이터](#)

[세계 지도](#)

[보건부](#)