

2019年新型冠状病毒肺炎 (COVID-19)



免责声明：本网站持续更新。在所有内容翻译完成之前，其中一些内容可能为英文。

美国病例数

2020年8月2日更新

[打印](#)

病例总数
4,601,526
58,947个新增病例*

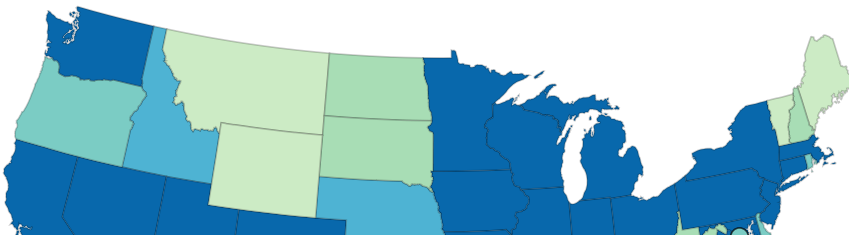
总死亡病例
154,002
1,132个新增死亡病例*

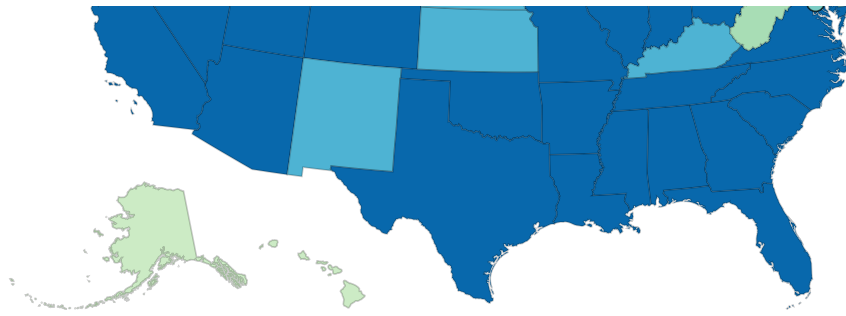


本页面每日根据前一天东部时间下午4:00确认的数据进行更新。

各辖区的病例数据

本地图显示了美国各州、哥伦比亚特区、纽约市和其他美国附属辖区报告的COVID-19病例。将鼠标悬停在地图上，查看各辖区报告的病例数。如需访问辖区的卫生部门网站，请在地图上点击辖区。





- AS
 GU
 MH
 FM
 MP
 PW
 PR
 VI



报告病例

- 0 至 1,000
 1,001 至 5,000
 5,001 至 10,000
 10,001 至 20,000
 20,001 至 40,000
 40,001 或以上

行政辖区	确诊病例	疑似病例	病例总数
<input type="radio"/> Alabama	86,780	2,569	89,349
<input type="radio"/> Alaska	N/A	N/A	3,136
<input type="radio"/> American Samoa	N/A	N/A	0
<input type="radio"/> Arizona	177,022	0	177,022
<input type="radio"/> Arkansas	N/A	N/A	43,173
<input type="radio"/> California	N/A	N/A	500,130
<input type="radio"/> Colorado	44,077	3,190	47,267
<input type="radio"/> Connecticut	47,854	1,956	49,810
<input type="radio"/> Delaware	13,880	997	14,877
<input type="radio"/> Washington D.C.	N/A	N/A	12,205
<input type="radio"/> Florida	N/A	N/A	474,621
<input type="radio"/> Georgia	N/A	N/A	190,012
<input type="radio"/> Guam	N/A	N/A	356
<input type="radio"/> Hawaii	N/A	N/A	2,067
<input type="radio"/> Idaho	19,849	1,265	21,114
<input type="radio"/> Illinois	180,476	1,281	181,757
<input type="radio"/> Indiana	N/A	N/A	67,122
<input type="radio"/> Iowa	N/A	N/A	44,981
<input type="radio"/> Kansas	27,171	641	27,812
<input type="radio"/> Kentucky	28,922	1,801	30,723
<input type="radio"/> Louisiana	N/A	N/A	116,280
<input type="radio"/> Maine	3,535	423	3,958
<input type="radio"/> Marshall Islands	N/A	N/A	0

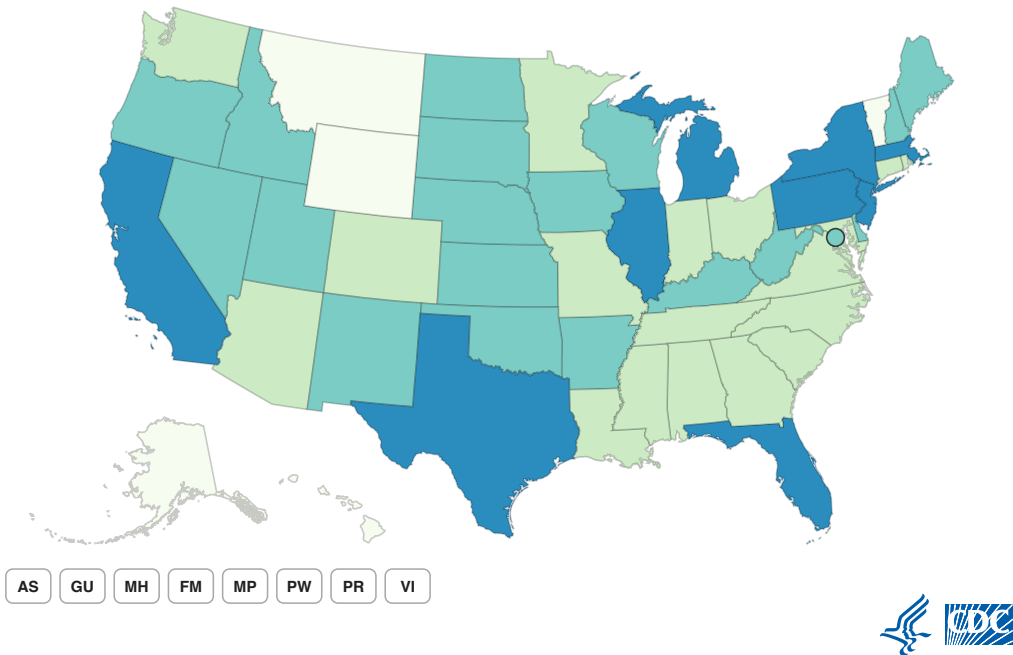
<input type="radio"/> Maryland	N/A	N/A	90,274
<input type="radio"/> Massachusetts	110,077	7,963	118,040
<input type="radio"/> Michigan	82,356	8,976	91,332
<input type="radio"/> Micronesia	N/A	N/A	0
<input type="radio"/> Minnesota	N/A	N/A	55,947
<input type="radio"/> Mississippi	59,002	879	59,881
<input type="radio"/> Missouri	N/A	N/A	51,258
<input type="radio"/> Montana	4,081	0	4,081
<input type="radio"/> Nebraska	N/A	N/A	26,391
<input type="radio"/> Nevada	N/A	N/A	49,306
<input type="radio"/> New Hampshire	N/A	N/A	6,613
<input type="radio"/> New Jersey	N/A	N/A	182,029
<input type="radio"/> New Mexico	N/A	N/A	20,796
<input type="radio"/> New York	N/A	N/A	190,307
<input type="radio"/> New York City	222,330	4,636	226,966
<input type="radio"/> North Carolina	N/A	N/A	123,878
<input type="radio"/> North Dakota	N/A	N/A	6,660
<input type="radio"/> Northern Marianas	45	0	45
<input type="radio"/> Ohio	87,218	4,869	92,087
<input type="radio"/> Oklahoma	37,733	2,685	40,418
<input type="radio"/> Oregon	18,817	0	18,817
<input type="radio"/> Palau	N/A	N/A	0
<input type="radio"/> Pennsylvania	109,779	3,157	112,936
<input type="radio"/> Puerto Rico	6,835	11,576	18,411
<input type="radio"/> Rhode Island	N/A	N/A	19,022
<input type="radio"/> South Carolina	90,076	523	90,599
<input type="radio"/> South Dakota	N/A	N/A	8,867
<input type="radio"/> Tennessee	106,946	1,238	108,184
<input type="radio"/> Texas	N/A	N/A	430,485
<input type="radio"/> Utah	41,037	343	41,380
<input type="radio"/> Vermont	N/A	N/A	1,421
<input type="radio"/> Virgin Islands	N/A	N/A	438

将美国地图添加到您的
网站

各管辖区的死亡数据

本地图显示了美国各州、哥伦比亚特区、纽约市和其他美国附属管辖区报告的COVID-19症

本地图显示了美国各州、哥伦比亚特区、纽约市和其他美国附属自治区报告的COVID-19病例。将鼠标悬停在地图上，查看各管辖区报告的死亡人数。如需访问管辖区的卫生部门网站，请在地图上点击管辖区。



报告的死亡人数

- 0 to 100
 1,001 to 5,000
 101 to 1,000
 5,001 或以上

行政辖区	确认死亡	可能死亡	总死亡人数
<input type="radio"/> Alabama	1,553	50	1,603
<input type="radio"/> Alaska	N/A	N/A	24
<input type="radio"/> American Samoa	N/A	N/A	0
<input type="radio"/> Arizona	3,747	0	3,747
<input type="radio"/> Arkansas	N/A	N/A	458
<input type="radio"/> California	N/A	N/A	9,224
<input type="radio"/> Colorado	1,501	343	1,844
<input type="radio"/> Connecticut	3,551	881	4,432
<input type="radio"/> Delaware	515	70	585
<input type="radio"/> Washington D.C.	N/A	N/A	585
<input type="radio"/> Florida	N/A	N/A	7,022
<input type="radio"/> Georgia	N/A	N/A	3,825
<input type="radio"/> Guam	N/A	N/A	5
<input type="radio"/> Hawaii	N/A	N/A	26
<input type="radio"/> Idaho	174	23	197
<input type="radio"/> Illinois	7,503	197	7,700
<input type="radio"/> Indiana	2,774	200	2,974

<input type="radio"/> Alabama	2,111	200	2,311
<input type="radio"/> Alaska	N/A	N/A	871
<input type="radio"/> Arizona	N/A	N/A	358
<input type="radio"/> Arkansas	736	4	740
<input type="radio"/> California	3,835	114	3,949
<input type="radio"/> Colorado	N/A	N/A	123
<input type="radio"/> Connecticut	N/A	N/A	0
<input type="radio"/> Delaware	3,381	134	3,515
<input type="radio"/> Florida	8,406	220	8,626
<input type="radio"/> Georgia	6,206	251	6,457
<input type="radio"/> Guam	N/A	N/A	0
<input type="radio"/> Hawaii	1,614	40	1,654
<input type="radio"/> Idaho	1,648	45	1,693
<input type="radio"/> Illinois	N/A	N/A	1,253
<input type="radio"/> Indiana	61	0	61
<input type="radio"/> Iowa	N/A	N/A	332
<input type="radio"/> Kansas	N/A	N/A	858
<input type="radio"/> Kentucky	N/A	N/A	416
<input type="radio"/> Louisiana	13,955	1,875	15,830
<input type="radio"/> Maine	N/A	N/A	651
<input type="radio"/> Maryland	N/A	N/A	8,854
<input type="radio"/> Massachusetts	18,915	4,626	23,541
<input type="radio"/> Michigan	N/A	N/A	1,964
<input type="radio"/> Minnesota	N/A	N/A	105
<input type="radio"/> Mississippi	2	0	2
<input type="radio"/> Missouri	3,246	269	3,515
<input type="radio"/> Montana	549	0	549
<input type="radio"/> Nebraska	325	0	325
<input type="radio"/> Nevada	N/A	N/A	0
<input type="radio"/> New Hampshire	N/A	N/A	7,204
<input type="radio"/> New Jersey	119	111	230
<input type="radio"/> New Mexico	N/A	N/A	1,007
<input type="radio"/> New York	1,683	68	1,751
<input type="radio"/> New York City	132	2	134
<input type="radio"/> North Carolina	1,030	37	1,067
<input type="radio"/> North Dakota	N/A	N/A	6,837
<input type="radio"/> Northern Mariana Islands	311	0	311
<input type="radio"/> Ohio	N/A	N/A	57
<input type="radio"/> Oklahoma	N/A	N/A	8
<input type="radio"/> Oregon	N/A	N/A	
<input type="radio"/> Palau	N/A	N/A	
<input type="radio"/> Pennsylvania	N/A	N/A	
<input type="radio"/> Puerto Rico	119	111	230
<input type="radio"/> Rhode Island	N/A	N/A	1,007
<input type="radio"/> South Carolina	1,683	68	1,751
<input type="radio"/> South Dakota	132	2	134
<input type="radio"/> Tennessee	1,030	37	1,067
<input type="radio"/> Texas	N/A	N/A	6,837
<input type="radio"/> Utah	311	0	311
<input type="radio"/> Vermont	N/A	N/A	57
<input type="radio"/> Virgin Islands	N/A	N/A	8

将美国地图添加到您的网站

各国病例和死亡人数

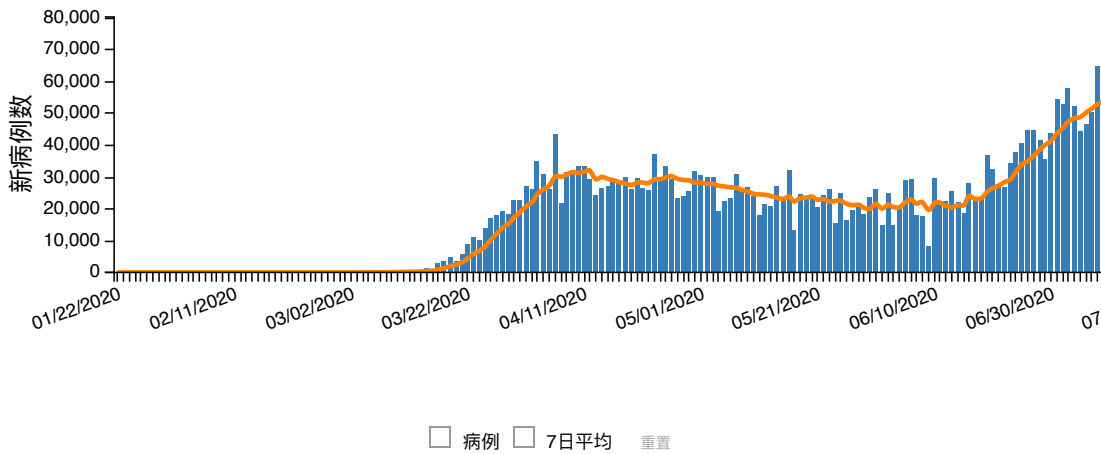
选择一个州查看各县病例数和死亡人数。此数据由USAFacts.org 提供

选择一个州 ▼

查看县级数据

每天的新增病例数

下表显示自疫情开始以来美国每天报告的COVID-19新增病例数。将鼠标悬停在条柱上，以查看每天的新增病例数。



计算新病例的7天移动平均值（当天+前6天/7）以平缓预期的每日计数变化。

查看数据 -

	01/22/2020	01/23/2020	01/24/2020	01/25/2020	01/26/2020	01/27/2020	01/28/2020
病例	1	0	1	0	3	0	
7日平均	0	0	0	0	1	1	

下滑获取更多信息

医护人员中的病例和死亡

数据采集自3,458,436人，但仅有752,461人（21.8%）提供了医护人员状态数据。对于医护人员中的120,467个COVID-19病例，仅获得了81,901个人的死亡状态信息（68.0%）。

医护人员病例

120,467

医护人员死亡病例

587

之前的数据

CDC已将以下信息移至[之前的美国COVID-19病例数据](#)页面。

- 各辖区的社区传播程度 - 于2020年5月18日最后更新
- 每日病例总数 - 于2020年4月28日最后更新
- 按接触源统计的病例数 - 于2020年4月16日最后更新
- 来自中国武汉和钻石公主号邮轮的病例数 - 于2020年4月16日最后更新
- 按病发日期统计的病例数 - 于2020年4月15日最后更新

更多信息

[COVIDView - 美国COVID-19动态的每周监测摘要](#)

[之前的美国COVID-19病例数据](#)

[常见问题：COVID-19数据和监测](#)

[美国检测数据](#)

[世界地图](#)

[卫生部门](#)

页面最后更新：2020年7月25日下午03:00

信息来源：[全国免疫与呼吸系统疾病中心（NCIRD）](#) 病毒性疾病部