

코로나바이러스 감염증 2019(COVID-19)

메뉴 >



유의 사항:이 웹 사이트는 수시로 업데이트됩니다. 일부 내용은 모든 내용이 번역될 때까지 영어로 기재되어 있을 수 있습니다.

미국 내 사례

2020년 7월 31일 업데이트

[인쇄](#)

총 발생 건수
4,473,974
68,042 신규 사례*

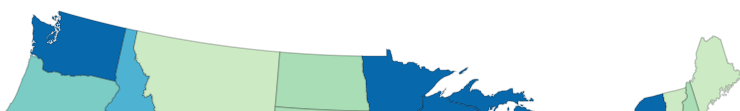
총 사망자 수
151,499
1,216 신규 사망자 수*

더 많은 데이터를 보시겠습니까?
CDC COVID 데이터 추적기

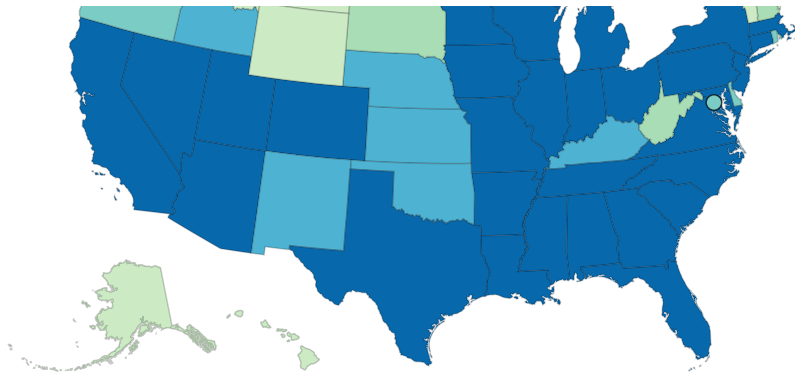
이 페이지는 전날 오후 4:00(동부시간)에 확인된 데이터를 기반으로 매일 업데이트됩니다.

관할지역별 사례

이 지도는 미국 각 주, 워싱턴 DC, 뉴욕시, 기타 미국의 관할지역에서 보고한 COVID-19 사례를 보여줍니다. 지도에 마우스를 가져가면 각 관할지역에 보고된 사례 수를 확인할 수 있습니다. 관할 보건부서의 웹사이트로 이동하려면 지도에서 관할지역을 클릭하세요.



보고된 사례



- 0 ~ 1,000
- 1,001 - 5,000
- 5,001 - 10,000
- 10,001 - 20,000
- 20,001 - 40,000
- 40,001 이상

AS GU MH FM MP PW PR VI



관할 지역

관할 구역	확진 사례	의심 사례	전체 발생 건수
<input type="radio"/> Alabama	83,629	2,277	85,906
<input type="radio"/> Alaska	N/A	N/A	2,878
<input type="radio"/> American Samoa	N/A	N/A	0
<input type="radio"/> Arizona	170,798	0	170,798
<input type="radio"/> Arkansas	N/A	N/A	41,759
<input type="radio"/> California	N/A	N/A	485,502
<input type="radio"/> Colorado	43,032	3,172	46,204
<input type="radio"/> Connecticut	47,717	1,953	49,670
<input type="radio"/> Delaware	13,692	997	14,689
<input type="radio"/> Washington D.C.	N/A	N/A	12,057
<input type="radio"/> Florida	N/A	N/A	456,105
<input type="radio"/> Georgia	N/A	N/A	182,286
<input type="radio"/> Guam	N/A	N/A	356
<input type="radio"/> Hawaii	N/A	N/A	1,871
<input type="radio"/> Idaho	19,020	1,226	20,246
<input type="radio"/> Illinois	176,896	1,242	178,138
<input type="radio"/> Indiana	N/A	N/A	65,253
<input type="radio"/> Iowa	N/A	N/A	44,039
<input type="radio"/> Kansas	26,327	543	26,870
<input type="radio"/> Kentucky	27,716	1,670	29,386
<input type="radio"/> Louisiana	N/A	N/A	114,481
<input type="radio"/> Maine	3,497	413	3,910
<input type="radio"/> Marshall Islands	N/A	N/A	0
<input type="radio"/> Maryland	N/A	N/A	88,346
<input type="radio"/> Massachusetts	109,400	7,698	117,098
<input type="radio"/> Michigan	80,887	8,894	89,781
<input type="radio"/> Micronesia	N/A	N/A	0

<input type="radio"/> Minnesota	N/A	N/A	54,464
<input type="radio"/> Mississippi	56,770	809	57,579
<input type="radio"/> Missouri	N/A	N/A	48,834
<input type="radio"/> Montana	3,954	0	3,954
<input type="radio"/> Nebraska	N/A	N/A	25,766
<input type="radio"/> Nevada	N/A	N/A	47,170
<input type="radio"/> New Hampshire	N/A	N/A	6,544
<input type="radio"/> New Jersey	N/A	N/A	180,970
<input type="radio"/> New Mexico	N/A	N/A	20,388
<input type="radio"/> New York	N/A	N/A	189,507
<input type="radio"/> New York City	221,822	4,631	226,453
<input type="radio"/> North Carolina	N/A	N/A	120,194
<input type="radio"/> North Dakota	N/A	N/A	6,469
<input type="radio"/> Northern Marianas	42	0	42
<input type="radio"/> Ohio	84,862	4,764	89,626
<input type="radio"/> Oklahoma	35,740	2,551	38,291
<input type="radio"/> Oregon	17,725	906	18,131
<input type="radio"/> Palau	N/A	N/A	0
<input type="radio"/> Pennsylvania	108,907	3,141	112,048
<input type="radio"/> Puerto Rico	5,997	10,784	16,781
<input type="radio"/> Rhode Island	N/A	N/A	18,950
<input type="radio"/> South Carolina	87,117	455	87,572
<input type="radio"/> South Dakota	N/A	N/A	8,685
<input type="radio"/> Tennessee	101,728	1,143	102,871
<input type="radio"/> Texas	N/A	N/A	412,107
<input type="radio"/> Utah	39,921	337	40,258
<input type="radio"/> Vermont	N/A	N/A	1,407
<input type="radio"/> Virgin Islands	N/A	N/A	406
<input type="radio"/> Virginia	86,501	3,387	89,888
<input type="radio"/> Washington	N/A	N/A	55,803
<input type="radio"/> West Virginia	6,284	138	6,422
<input type="radio"/> Wisconsin	52,108	3,971	56,079
<input type="radio"/> Wyoming	2,217	469	2,686

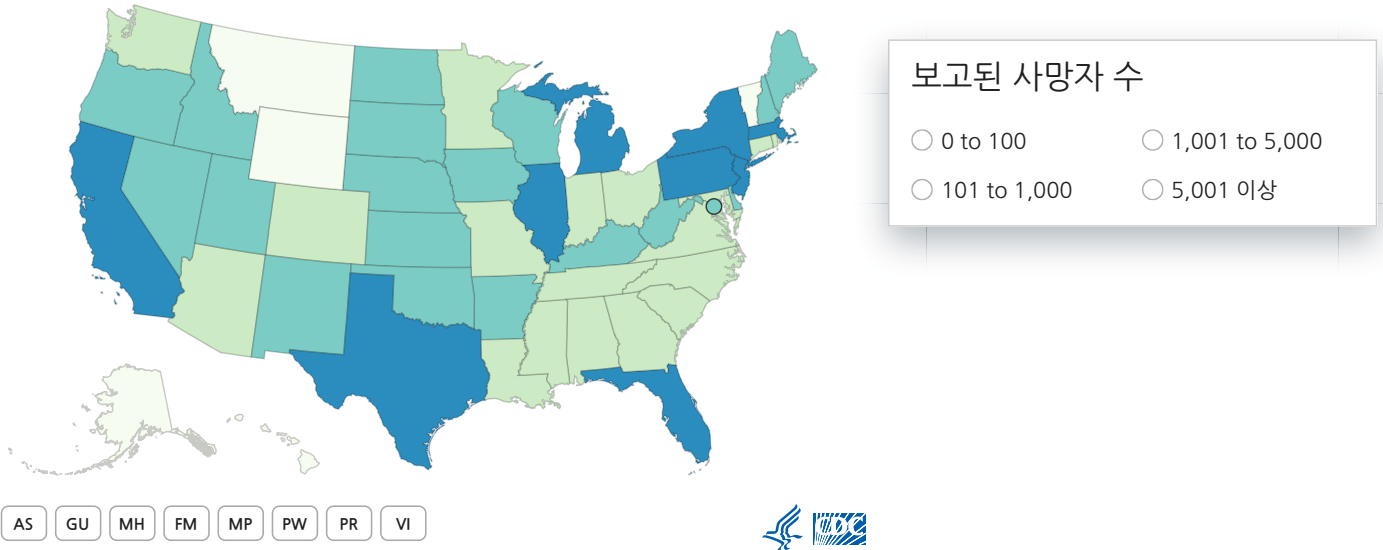
New York State's case and death counts do not include New York City's counts.

Not all jurisdictions report confirmed and probable cases and deaths to CDC. When not available to CDC, it is noted as N/A.

내 웹사이트에 미국 지도 추가하기

관할지역별 사망자

이 지도는 미국 각 주, 워싱턴 DC, 뉴욕시, 기타 미국의 관할지역에서 보고한 COVID-19 사례를 보여줍니다. 지도 위에 마우스를 올리면 각 관할지역에서 보고한 사망자 수를 확인할 수 있습니다. 관할 보건부서의 웹사이트로 이동하려면 지도에서 관할지역을 클릭하세요.



관할 지역	확진 상태 사망자	의심 상태 사망자	총 사망자 수
<input type="radio"/> Alabama	1,521	46	1,567
<input type="radio"/> Alaska	N/A	N/A	23
<input type="radio"/> American Samoa	N/A	N/A	0
<input type="radio"/> Arizona	3,626	0	3,626
<input type="radio"/> Arkansas	N/A	N/A	442
<input type="radio"/> California	N/A	N/A	8,909
<input type="radio"/> Colorado	1,483	339	1,822
<input type="radio"/> Connecticut	3,550	881	4,431
<input type="radio"/> Delaware	511	70	581
<input type="radio"/> Washington D.C.	N/A	N/A	584
<input type="radio"/> Florida	N/A	N/A	6,586
<input type="radio"/> Georgia	N/A	N/A	3,671
<input type="radio"/> Guam	N/A	N/A	5
<input type="radio"/> Hawaii	N/A	N/A	26
<input type="radio"/> Idaho	155	22	177
<input type="radio"/> Illinois	7,478	192	7,670
<input type="radio"/> Indiana	2,746	200	2,946
<input type="radio"/> Iowa	N/A	N/A	857
<input type="radio"/> Kansas	N/A	N/A	349
<input type="radio"/> Kentucky	727	4	731

<input type="radio"/> Louisiana	3,811	114	3,925
<input type="radio"/> Maine	N/A	N/A	123
<input type="radio"/> Marshall Islands	N/A	N/A	0
<input type="radio"/> Maryland	3,362	131	3,493
<input type="radio"/> Massachusetts	8,375	220	8,595
<input type="radio"/> Michigan	6,191	252	6,443
<input type="radio"/> Micronesia	N/A	N/A	0
<input type="radio"/> Minnesota	1,600	40	1,640
<input type="radio"/> Mississippi	1,570	41	1,611
<input type="radio"/> Missouri	N/A	N/A	1,233
<input type="radio"/> Montana	58	0	58
<input type="radio"/> Nebraska	N/A	N/A	328
<input type="radio"/> Nevada	N/A	N/A	827
<input type="radio"/> New Hampshire	N/A	N/A	415
<input type="radio"/> New Jersey	13,934	1,875	15,809
<input type="radio"/> New Mexico	N/A	N/A	635
<input type="radio"/> New York	N/A	N/A	8,837
<input type="radio"/> New York City	18,906	4,625	23,531
<input type="radio"/> North Carolina	N/A	N/A	1,903
<input type="radio"/> North Dakota	N/A	N/A	103
<input type="radio"/> Northern Marianas	2	0	2
<input type="radio"/> Ohio	3,177	265	3,442
<input type="radio"/> Oklahoma	536	0	536
<input type="radio"/> Oregon	310	6	316
<input type="radio"/> Palau	N/A	N/A	0
<input type="radio"/> Pennsylvania	N/A	N/A	7,189
<input type="radio"/> Puerto Rico	113	106	219
<input type="radio"/> Rhode Island	N/A	N/A	1,007
<input type="radio"/> South Carolina	1,600	67	1,667
<input type="radio"/> South Dakota	127	2	129
<input type="radio"/> Tennessee	996	37	1,033
<input type="radio"/> Texas	N/A	N/A	6,274
<input type="radio"/> Utah	303	0	303
<input type="radio"/> Vermont	N/A	N/A	57
<input type="radio"/> Virgin Islands	N/A	N/A	8
<input type="radio"/> Virginia	2,067	107	2,174
<input type="radio"/> Washington	N/A	N/A	1,564
<input type="radio"/> West Virginia	N/A	N/A	115
<input type="radio"/> Wisconsin	919	7	926

New York State's case and death counts do not include New York City's counts.

Not all jurisdictions report confirmed and probable cases and deaths to CDC. When not available to CDC, it is noted as N/A.

내 웹사이트에 미국 지도 추가하기

국가별 확진자 및 사망자 수

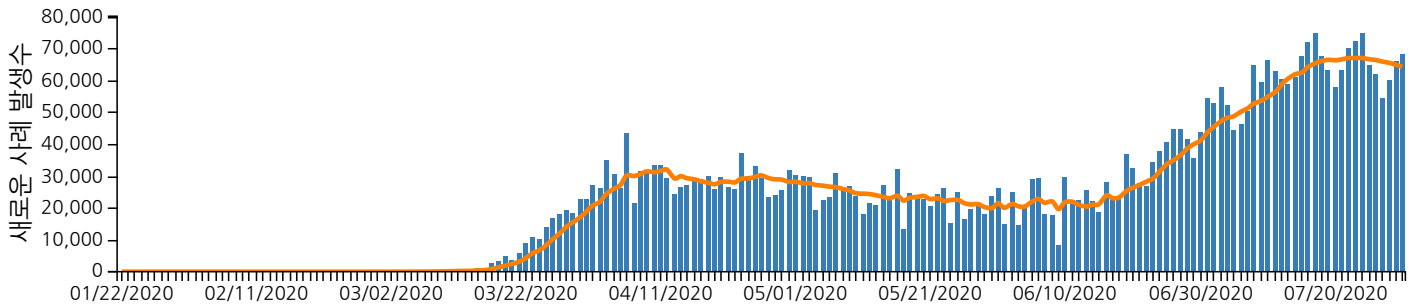
카운티별 확진 및 사망자 수를 확인하려면 주를 선택해 주세요. 이 데이터는 [USAFacts.org](https://data.cdc.gov) 에서 제공하는 것입니다.

주를 선택하세요

카운티 데이터 보기

날짜별 신규 사례

다음 차트는 발병이 시작된 후 미국 내에서 날짜별로 보고된 COVID-19 신규 사례 수를 보여줍니다. 마우스를 바 위로 움직이면 날짜별 신규 사례수를 보실 수 있습니다.



사례 7일 평균 재설정

신규 사례 7일 변화 평균(현재 날짜 + 6일 전/7)은 일일 집계 예상 변동을 완만하게 하기 위해 계산되었습니다.

데이터 보기

	01/22/2020	01/23/2020	01/24/2020	01/25/2020	01/26/2020	01/27/2020	01/28/2020	01/29/2020	01/30/2020
사례	1	0	1	0	3	0	0	0	
7일 평균	0	0	0	0	1	1	1	1	

추가 정보를 보시려면 스크롤하세요

의료진 확진 사례 및 사망자

데이터를 수집한 3,418,619명 가운데 의료진인지에 대한 정보가 있는 사람은 744,547(21.8%)뿐이었습니다. 의료진 중 COVID-19 확진자 119,639명 가운데 사망 현황 정보가 있는 사람은 81,081(67.8%)뿐이었습니다.

의료진 중 확진자

119,639

의료진 중 사망자

587

이전 데이터

CDC는 다음 정보를 [미국 COVID-19 사례 이전 데이터](#)로 옮겼습니다.

- 관할 지역별 지역사회 감염 수준 - 최종 업데이트 2020년 5월 18일
- 날짜별 총 확진자 수 - 최종 업데이트 2020년 4월 28일
- 노출원에 따른 확진자 수 - 최종 업데이트 2020년 4월 16일
- 중국 우한 및 다이아몬드 프린세스 크루즈 선의 확진자 수 - 최종 업데이트 2020년 4월 16일
- 질병 발병일에 따른 확진자 수 - 최종 업데이트 2020년 4월 15일

자세한 정보

[COVIDView - 미국 COVID-19 활동의 주간 감시 요약](#)

[이전 미국 COVID-19 사례 데이터](#)

[자주묻는질문: COVID-19 데이터 및 감시](#)

[미국 내 검사 데이터](#)

[세계 지도](#)

[보건부](#)