

코로나바이러스 감염증 2019(COVID-19)

메뉴 >

유의 사항:이 웹 사이트는 수시로 업데이트됩니다. 일부 내용은 모든 내용이 번역될 때까지 영어로 기재되어 있을 수 있습니다.

미국 내 사례

2020년 7월 27일 업데이트

[인쇄](#)

총 발생 건수
4,225,687
61,795 신규 사례*

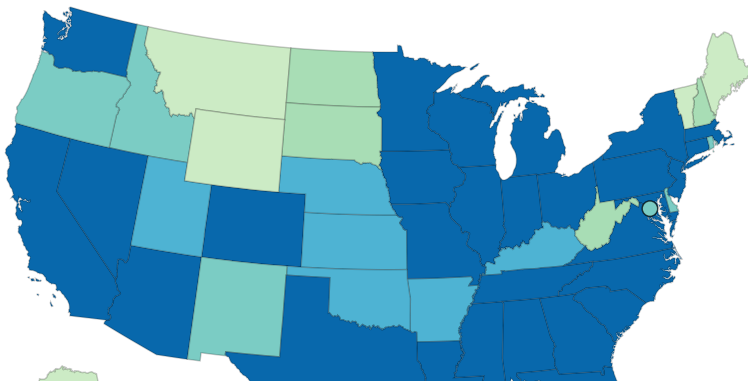
총 사망자 수
146,546
564 신규 사망자 수*



이 페이지는 전날 오후 4:00(동부시간)에 확인된 데이터를 기반으로 매일 업데이트됩니다.

관할지역별 사례

이 지도는 미국 각 주, 워싱턴 DC, 뉴욕시, 기타 미국의 관할지역에서 보고한 COVID-19 사례를 보여줍니다. 지도에 마우스를 가져가면 각 관할지역에 보고된 사례 수를 확인할 수 있습니다. 관할 보건부서의 웹사이트로 이동하려면 지도에서 관할지역을 클릭하세요.



보고된 사례

- 0 ~ 1,000
- 1,001 - 5,000
- 5,001 - 10,000
- 10,001 - 20,000
- 20,001 - 40,000
- 40,001 이상



AS GU MH FM MP PW PR VI



관할 지역

관할 구역	확진 사례	의심 사례	전체 발생 건수
<input type="radio"/> Alabama	77,351	1,943	79,294
<input type="radio"/> Alaska	N/A	N/A	2,524
<input type="radio"/> American Samoa	N/A	N/A	0
<input type="radio"/> Arizona	162,014	0	162,014
<input type="radio"/> Arkansas	N/A	N/A	38,623
<input type="radio"/> California	N/A	N/A	453,659
<input type="radio"/> Colorado	41,174	3,162	44,336
<input type="radio"/> Connecticut	46,806	1,970	48,776
<input type="radio"/> Delaware	13,410	996	14,406
<input type="radio"/> Washington D.C.	N/A	N/A	11,780
<input type="radio"/> Florida	N/A	N/A	418,844
<input type="radio"/> Georgia	N/A	N/A	167,953
<input type="radio"/> Guam	N/A	N/A	346
<input type="radio"/> Hawaii	N/A	N/A	1,576
<input type="radio"/> Idaho	17,086	1,091	18,177
<input type="radio"/> Illinois	171,424	1,242	172,666
<input type="radio"/> Indiana	N/A	N/A	62,372
<input type="radio"/> Iowa	N/A	N/A	42,199
<input type="radio"/> Kansas	25,109	0	25,109
<input type="radio"/> Kentucky	25,699	1,380	27,079
<input type="radio"/> Louisiana	N/A	N/A	107,574
<input type="radio"/> Maine	3,422	410	3,832
<input type="radio"/> Marshall Islands	N/A	N/A	0
<input type="radio"/> Maryland	N/A	N/A	84,876
<input type="radio"/> Massachusetts	108,380	7,257	115,637
<input type="radio"/> Michigan	78,019	8,642	86,661
<input type="radio"/> Micronesia	N/A	N/A	0
<input type="radio"/> Minnesota	N/A	N/A	51,803
<input type="radio"/> Mississippi	51,639	665	52,304
<input type="radio"/> Missouri	N/A	N/A	41,927
<input type="radio"/> Montana	3,381	0	3,381
<input type="radio"/> Nebraska	N/A	N/A	24,618
<input type="radio"/> Nevada	N/A	N/A	43,067

<input type="radio"/> New Hampshire	N/A	N/A	6,436
<input type="radio"/> New Jersey	N/A	N/A	179,363
<input type="radio"/> New Mexico	N/A	N/A	19,042
<input type="radio"/> New York	N/A	N/A	187,975
<input type="radio"/> New York City	220,483	4,633	225,116
<input type="radio"/> North Carolina	N/A	N/A	112,713
<input type="radio"/> North Dakota	N/A	N/A	5,986
<input type="radio"/> Northern Marianas	40	0	40
<input type="radio"/> Ohio	79,573	4,500	84,073
<input type="radio"/> Oklahoma	31,269	2,313	33,582
<input type="radio"/> Oregon	16,758	0	16,758
<input type="radio"/> Palau	N/A	N/A	0
<input type="radio"/> Pennsylvania	105,228	3,036	108,264
<input type="radio"/> Puerto Rico	5,416	10,015	15,431
<input type="radio"/> Rhode Island	N/A	N/A	18,224
<input type="radio"/> South Carolina	80,856	343	81,199
<input type="radio"/> South Dakota	N/A	N/A	8,395
<input type="radio"/> Tennessee	92,943	993	93,936
<input type="radio"/> Texas	N/A	N/A	381,656
<input type="radio"/> Utah	38,201	301	38,502
<input type="radio"/> Vermont	N/A	N/A	1,400
<input type="radio"/> Virgin Islands	N/A	N/A	361
<input type="radio"/> Virginia	82,871	3,201	86,072
<input type="radio"/> Washington	N/A	N/A	52,635
<input type="radio"/> West Virginia	5,825	135	5,960
<input type="radio"/> Wisconsin	48,827	3,853	52,680
<input type="radio"/> Wyoming	2,029	446	2,475

New York State's case and death counts do not include New York City's counts.

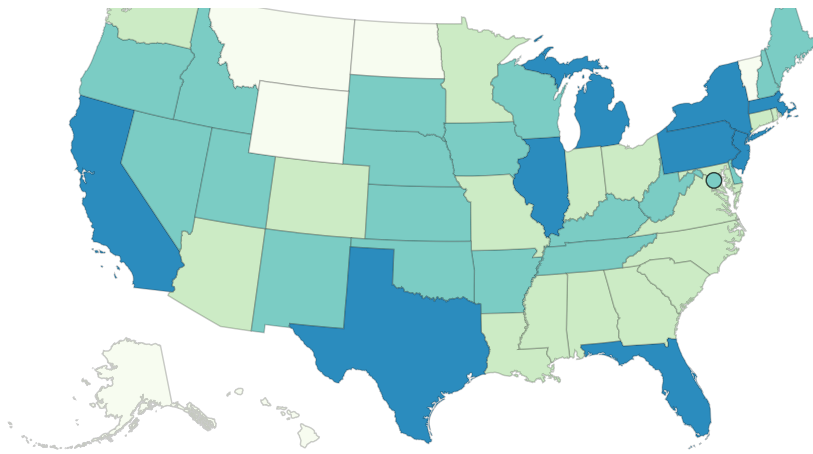
Not all jurisdictions report confirmed and probable cases and deaths to CDC. When not available to CDC, it is noted as N/A.

[내 웹사이트에 미국 지도 추가하기](#)

관할지역별 사망자

이 지도는 미국 각 주, 워싱턴 DC, 뉴욕시, 기타 미국의 관할지역에서 보고한 COVID-19 사례를 보여줍니다. 지도 위에 마우스를 올리면 각 관할지역에서 보고한 사망자 수를 확인할 수 있습니다. 관할 보건부서의 웹사이트로 이동하려면 지도에서 관할지역을 클릭하세요.





보고된 사망자 수

- 0 to 100
- 1,001 to 5,000
- 101 to 1,000
- 5,001 이상

AS GU MH FM MP PW PR VI



관할 지역

관할 구역	확진 상태 사망자	의심 상태 사망자	총 사망자 수
<input type="radio"/> Alabama	1,428	45	1,473
<input type="radio"/> Alaska	N/A	N/A	20
<input type="radio"/> American Samoa	N/A	N/A	0
<input type="radio"/> Arizona	3,305	0	3,305
<input type="radio"/> Arkansas	N/A	N/A	401
<input type="radio"/> California	N/A	N/A	8,416
<input type="radio"/> Colorado	1,458	336	1,794
<input type="radio"/> Connecticut	3,531	882	4,413
<input type="radio"/> Delaware	509	70	579
<input type="radio"/> Washington D.C.	N/A	N/A	581
<input type="radio"/> Florida	N/A	N/A	5,854
<input type="radio"/> Georgia	N/A	N/A	3,498
<input type="radio"/> Guam	N/A	N/A	5
<input type="radio"/> Hawaii	N/A	N/A	26
<input type="radio"/> Idaho	125	21	146
<input type="radio"/> Illinois	7,398	192	7,590
<input type="radio"/> Indiana	2,706	197	2,903
<input type="radio"/> Iowa	N/A	N/A	827
<input type="radio"/> Kansas	N/A	N/A	326
<input type="radio"/> Kentucky	696	4	700
<input type="radio"/> Louisiana	3,651	112	3,763
<input type="radio"/> Maine	N/A	N/A	119
<input type="radio"/> Marshall Islands	N/A	N/A	0
<input type="radio"/> Maryland	3,315	132	3,447
<input type="radio"/> Massachusetts	8,310	219	8,529
<input type="radio"/> Michigan	6,149	251	6,400

<input type="radio"/> Micronesia	N/A	N/A	0
<input type="radio"/> Minnesota	1,576	40	1,616
<input type="radio"/> Mississippi	1,458	37	1,495
<input type="radio"/> Missouri	N/A	N/A	1,197
<input type="radio"/> Montana	47	0	47
<input type="radio"/> Nebraska	N/A	N/A	316
<input type="radio"/> Nevada	N/A	N/A	760
<input type="radio"/> New Hampshire	N/A	N/A	409
<input type="radio"/> New Jersey	13,867	1,920	15,787
<input type="radio"/> New Mexico	N/A	N/A	614
<input type="radio"/> New York	N/A	N/A	8,820
<input type="radio"/> New York City	18,872	4,628	23,500
<input type="radio"/> North Carolina	N/A	N/A	1,785
<input type="radio"/> North Dakota	N/A	N/A	99
<input type="radio"/> Northern Marianas	2	0	2
<input type="radio"/> Ohio	3,049	258	3,307
<input type="radio"/> Oklahoma	496	0	496
<input type="radio"/> Oregon	289	0	289
<input type="radio"/> Palau	N/A	N/A	0
<input type="radio"/> Pennsylvania	N/A	N/A	7,122
<input type="radio"/> Puerto Rico	99	102	201
<input type="radio"/> Rhode Island	N/A	N/A	1,002
<input type="radio"/> South Carolina	1,436	55	1,491
<input type="radio"/> South Dakota	121	2	123
<input type="radio"/> Tennessee	933	34	967
<input type="radio"/> Texas	N/A	N/A	5,038
<input type="radio"/> Utah	275	0	275
<input type="radio"/> Vermont	N/A	N/A	56
<input type="radio"/> Virgin Islands	N/A	N/A	7
<input type="radio"/> Virginia	1,978	104	2,082
<input type="radio"/> Washington	N/A	N/A	1,501
<input type="radio"/> West Virginia	N/A	N/A	103
<input type="radio"/> Wisconsin	892	7	899
<input type="radio"/> Wyoming	25	0	25

New York State's case and death counts do not include New York City's counts.

Not all jurisdictions report confirmed and probable cases and deaths to CDC. When not available to CDC, it is noted as N/A.

내 웹사이트에 미국 지도 추가하기

국가별 확진자 및 사망자 수

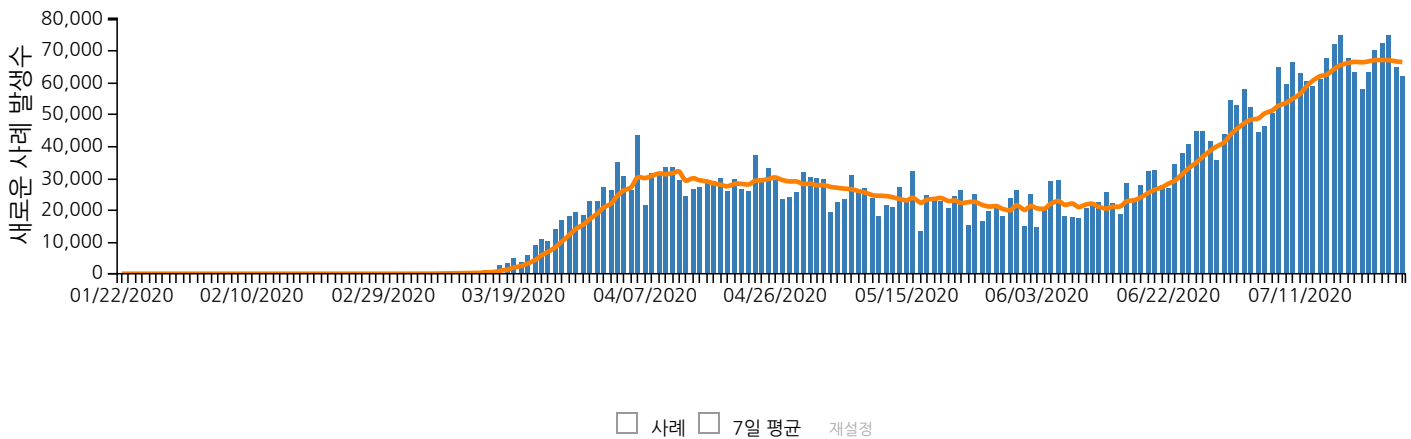
카운티별 확진 및 사망자 수를 확인하려면 주를 선택해 주세요. 이 데이터는 USAFacts.org 에서 제공하는 것입니다.

주를 선택하세요

카운티 데이터 보기

날짜별 신규 사례

다음 차트는 발병이 시작된 후 미국 내에서 날짜별로 보고된 COVID-19 신규 사례 수를 보여줍니다. 마우스를 바 위로 움직이면 날짜별 신규 사례수를 보실 수 있습니다.



신규 사례 7일 변화 평균(현재 날짜 + 6일 전/7)은 일일 집계 예상 변동을 완만하게 하기 위해 계산되었습니다.

데이터 보기

	01/22/2020	01/23/2020	01/24/2020	01/25/2020	01/26/2020	01/27/2020	01/28/2020	01/29/2020	01/30/2020
사례	1	0	1	0	3	0	0	0	
7일 평균	0	0	0	0	1	1	1	1	

추가 정보를 보시려면 스크롤하세요

의료진 확진 사례 및 사망자

데이터를 수집한 3,184,064명 가운데 의료진인지에 대한 정보가 있는 사람은 688,270(21.6%)뿐이었습니다. 의료진 중 COVID-19 확진자 113,730명 가운데 사망 현황 정보가 있는 사람은 76,253(67.0%)뿐이었습니다.

의료진 중 확진자

113,730

의료진 중 사망자

576

이전 데이터

CDC는 다음 정보를 미국 COVID-19 사례 이전 데이터로 옮겼습니다.

- 관할 지역별 지역사회 감염 수준 - 최종 업데이트 2020년 5월 18일
- 날짜별 총 확진자 수 - 최종 업데이트 2020년 4월 28일
- 노출원에 따른 확진자 수 - 최종 업데이트 2020년 4월 16일
- 중국 우한 및 다이아몬드 프린세스 크루즈 선의 확진자 수 - 최종 업데이트 2020년 4월 16일
- 질병 발병일에 따른 확진자 수 - 최종 업데이트 2020년 4월 15일

자세한 정보

[COVIDView - 미국 COVID-19 활동의 주간 감시 요약](#)

[이전 미국 COVID-19 사례 데이터](#)

[자주묻는질문: COVID-19 데이터 및 감시](#)

[미국 내 검사 데이터](#)

[세계 지도](#)

[보건부](#)