

코로나바이러스 감염증 2019(COVID-19)

메뉴 >

유의 사항:이 웹 사이트는 수시로 업데이트됩니다. 일부 내용은 모든 내용이 번역될 때까지 영어로 기재되어 있을 수 있습니다.

미국 내 사례

2020년 7월 23일 업데이트

[인쇄](#)

총 발생 건수
3,952,273
70,106 신규 사례*

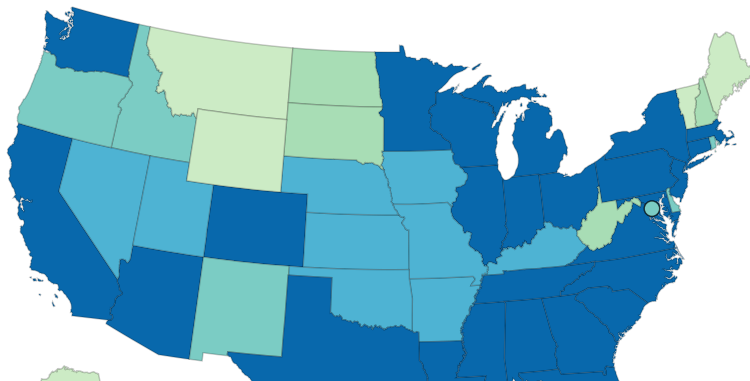
총 사망자 수
142,755
1,078 신규 사망자 수*



이 페이지는 전날 오후 4:00(동부시간)에 확인된 데이터를 기반으로 매일 업데이트됩니다.

관할지역별 사례

이 지도는 미국 각 주, 워싱턴 DC, 뉴욕시, 기타 미국의 관할지역에서 보고한 COVID-19 사례를 보여줍니다. 지도에 마우스를 가져가면 각 관할지역에 보고된 사례 수를 확인할 수 있습니다. 관할 보건부서의 웹사이트로 이동하려면 지도에서 관할지역을 클릭하세요.



보고된 사례

- 0 ~ 1,000
- 1,001 - 5,000
- 5,001 - 10,000
- 10,001 - 20,000
- 20,001 - 40,000
- 40,001 이상



AS GU MH FM MP PW PR VI



관할 지역

관할 구역	확진 사례	의심 사례	전체 발생 건수
<input type="radio"/> Alabama	70,485	1,401	71,886
<input type="radio"/> Alaska	N/A	N/A	2,132
<input type="radio"/> American Samoa	N/A	N/A	0
<input type="radio"/> Arizona	150,609	0	150,609
<input type="radio"/> Arkansas	N/A	N/A	35,246
<input type="radio"/> California	N/A	N/A	413,576
<input type="radio"/> Colorado	38,562	3,136	41,698
<input type="radio"/> Connecticut	46,203	2,020	48,223
<input type="radio"/> Delaware	12,933	991	13,924
<input type="radio"/> Washington D.C.	N/A	N/A	11,529
<input type="radio"/> Florida	N/A	N/A	374,920
<input type="radio"/> Georgia	N/A	N/A	152,302
<input type="radio"/> Guam	N/A	N/A	332
<input type="radio"/> Hawaii	N/A	N/A	1,339
<input type="radio"/> Idaho	15,321	1,001	16,322
<input type="radio"/> Illinois	165,301	1,175	166,476
<input type="radio"/> Indiana	N/A	N/A	58,673
<input type="radio"/> Iowa	N/A	N/A	40,000
<input type="radio"/> Kansas	23,586	518	24,104
<input type="radio"/> Kentucky	23,336	1,204	24,540
<input type="radio"/> Louisiana	N/A	N/A	99,354
<input type="radio"/> Maine	3,334	403	3,737
<input type="radio"/> Marshall Islands	N/A	N/A	0
<input type="radio"/> Maryland	N/A	N/A	80,836
<input type="radio"/> Massachusetts	107,413	6,907	114,320
<input type="radio"/> Michigan	75,248	8,482	83,730
<input type="radio"/> Micronesia	N/A	N/A	0
<input type="radio"/> Minnesota	N/A	N/A	48,721
<input type="radio"/> Mississippi	47,468	585	48,053
<input type="radio"/> Missouri	N/A	N/A	36,063
<input type="radio"/> Montana	2,909	0	2,909
<input type="radio"/> Nebraska	N/A	N/A	23,486
<input type="radio"/> Nevada	N/A	N/A	38,877

<input type="radio"/> New Hampshire	N/A	N/A	6,295
<input type="radio"/> New Jersey	N/A	N/A	177,645
<input type="radio"/> New Mexico	N/A	N/A	17,828
<input type="radio"/> New York	N/A	N/A	186,442
<input type="radio"/> New York City	219,489	4,629	224,118
<input type="radio"/> North Carolina	N/A	N/A	105,001
<input type="radio"/> North Dakota	N/A	N/A	5,493
<input type="radio"/> Northern Marianas	38	0	38
<input type="radio"/> Ohio	74,409	4,333	78,742
<input type="radio"/> Oklahoma	27,308	233	27,541
<input type="radio"/> Oregon	14,587	807	15,394
<input type="radio"/> Palau	N/A	N/A	0
<input type="radio"/> Pennsylvania	101,408	2,950	104,358
<input type="radio"/> Puerto Rico	4,574	8,899	13,473
<input type="radio"/> Rhode Island	N/A	N/A	18,062
<input type="radio"/> South Carolina	74,761	281	75,042
<input type="radio"/> South Dakota	N/A	N/A	8,077
<input type="radio"/> Tennessee	83,582	835	84,417
<input type="radio"/> Texas	N/A	N/A	351,618
<input type="radio"/> Utah	35,967	287	36,254
<input type="radio"/> Vermont	N/A	N/A	1,366
<input type="radio"/> Virgin Islands	N/A	N/A	336
<input type="radio"/> Virginia	78,182	3,055	81,237
<input type="radio"/> Washington	N/A	N/A	49,247
<input type="radio"/> West Virginia	5,332	129	5,461
<input type="radio"/> Wisconsin	44,847	3,736	48,583
<input type="radio"/> Wyoming	1,864	424	2,288

New York State's case and death counts do not include New York City's counts.

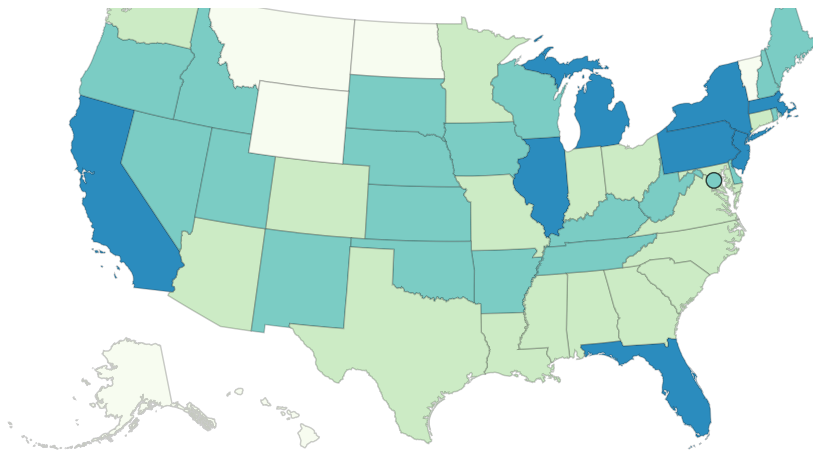
Not all jurisdictions report confirmed and probable cases and deaths to CDC. When not available to CDC, it is noted as N/A.

[내 웹사이트에 미국 지도 추가하기](#)

관할지역별 사망자

이 지도는 미국 각 주, 워싱턴 DC, 뉴욕시, 기타 미국의 관할지역에서 보고한 COVID-19 사례를 보여줍니다. 지도 위에 마우스를 올리면 각 관할지역에서 보고한 사망자 수를 확인할 수 있습니다. 관할 보건부서의 웹사이트로 이동하려면 지도에서 관할지역을 클릭하세요.





보고된 사망자 수

- 0 to 100
- 1,001 to 5,000
- 101 to 1,000
- 5,001 이상

AS GU MH FM MP PW PR VI



관할 지역

관할 구역	확진 상태 사망자	의심 상태 사망자	총 사망자 수
<input type="radio"/> Alabama	1,328	35	1,363
<input type="radio"/> Alaska	N/A	N/A	19
<input type="radio"/> American Samoa	N/A	N/A	0
<input type="radio"/> Arizona	2,974	0	2,974
<input type="radio"/> Arkansas	N/A	N/A	380
<input type="radio"/> California	N/A	N/A	7,870
<input type="radio"/> Colorado	1,435	336	1,771
<input type="radio"/> Connecticut	3,527	879	4,406
<input type="radio"/> Delaware	471	58	529
<input type="radio"/> Washington D.C.	N/A	N/A	580
<input type="radio"/> Florida	N/A	N/A	5,345
<input type="radio"/> Georgia	N/A	N/A	3,335
<input type="radio"/> Guam	N/A	N/A	5
<input type="radio"/> Hawaii	N/A	N/A	25
<input type="radio"/> Idaho	114	21	135
<input type="radio"/> Illinois	7,347	193	7,540
<input type="radio"/> Indiana	2,666	197	2,863
<input type="radio"/> Iowa	N/A	N/A	808
<input type="radio"/> Kansas	N/A	N/A	308
<input type="radio"/> Kentucky	673	4	677
<input type="radio"/> Louisiana	3,558	112	3,670
<input type="radio"/> Maine	N/A	N/A	118
<input type="radio"/> Marshall Islands	N/A	N/A	0
<input type="radio"/> Maryland	3,281	128	3,409
<input type="radio"/> Massachusetts	8,249	219	8,468
<input type="radio"/> Michigan	6,141	247	6,388

<input type="radio"/> Micronesia	N/A	N/A	0
<input type="radio"/> Minnesota	1,561	40	1,601
<input type="radio"/> Mississippi	1,401	35	1,436
<input type="radio"/> Missouri	N/A	N/A	1,159
<input type="radio"/> Montana	42	0	42
<input type="radio"/> Nebraska	N/A	N/A	311
<input type="radio"/> Nevada	N/A	N/A	730
<input type="radio"/> New Hampshire	N/A	N/A	402
<input type="radio"/> New Jersey	13,787	1,920	15,707
<input type="radio"/> New Mexico	N/A	N/A	591
<input type="radio"/> New York	N/A	N/A	8,800
<input type="radio"/> New York City	18,839	4,624	23,463
<input type="radio"/> North Carolina	N/A	N/A	1,698
<input type="radio"/> North Dakota	N/A	N/A	97
<input type="radio"/> Northern Marianas	2	0	2
<input type="radio"/> Ohio	2,976	259	3,235
<input type="radio"/> Oklahoma	473	0	473
<input type="radio"/> Oregon	267	4	271
<input type="radio"/> Palau	N/A	N/A	0
<input type="radio"/> Pennsylvania	N/A	N/A	7,079
<input type="radio"/> Puerto Rico	87	101	188
<input type="radio"/> Rhode Island	N/A	N/A	997
<input type="radio"/> South Carolina	1,242	43	1,285
<input type="radio"/> South Dakota	119	0	119
<input type="radio"/> Tennessee	855	33	888
<input type="radio"/> Texas	N/A	N/A	4,348
<input type="radio"/> Utah	263	0	263
<input type="radio"/> Vermont	N/A	N/A	56
<input type="radio"/> Virgin Islands	N/A	N/A	7
<input type="radio"/> Virginia	1,951	103	2,054
<input type="radio"/> Washington	N/A	N/A	1,468
<input type="radio"/> West Virginia	N/A	N/A	102
<input type="radio"/> Wisconsin	865	7	872
<input type="radio"/> Wyoming	25	0	25

New York State's case and death counts do not include New York City's counts.

Not all jurisdictions report confirmed and probable cases and deaths to CDC. When not available to CDC, it is noted as N/A.

내 웹사이트에 미국 지도 추가하기

국가별 확진자 및 사망자 수

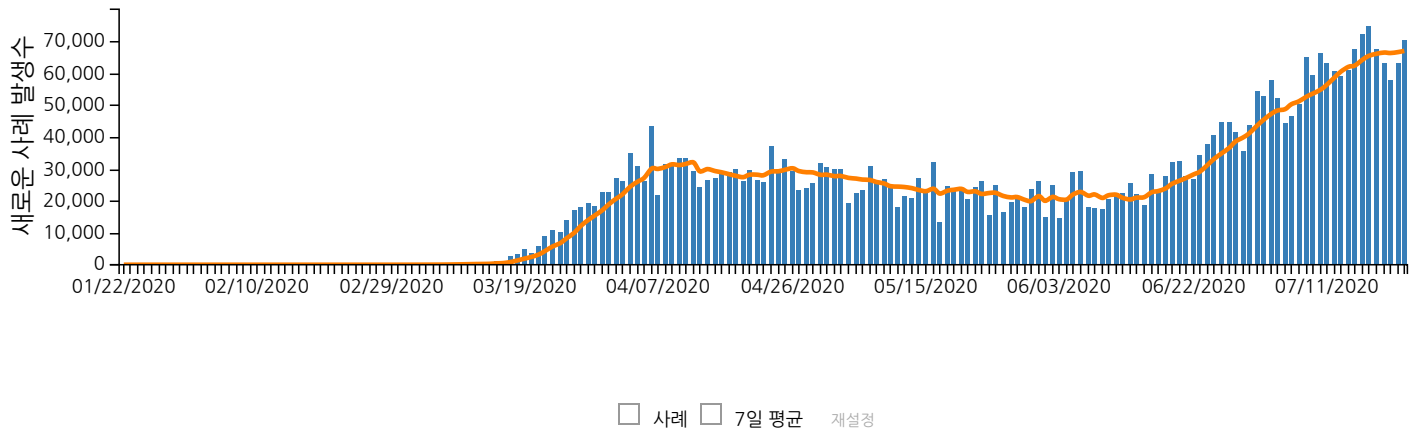
카운티별 확진 및 사망자 수를 확인하려면 주를 선택해 주세요. 이 데이터는 USAFacts.org 에서 제공하는 것입니다.

주를 선택하세요

카운티 데이터 보기

날짜별 신규 사례

다음 차트는 발병이 시작된 후 미국 내에서 날짜별로 보고된 COVID-19 신규 사례 수를 보여줍니다. 마우스를 바 위로 움직이면 날짜별 신규 사례수를 보실 수 있습니다.



신규 사례 7일 변화 평균(현재 날짜 + 6일 전/7)은 일일 집계 예상 변동성을 완만하게 하기 위해 계산되었습니다.

데이터 보기

	01/22/2020	01/23/2020	01/24/2020	01/25/2020	01/26/2020	01/27/2020	01/28/2020	01/29/2020	01/30/2020
사례	1	0	1	0	3	0	0	0	
7일 평균	0	0	0	0	1	1	1	1	

추가 정보를 보시려면 스크롤하세요

의료진 확진 사례 및 사망자

데이터를 수집한 2,996,967명 가운데 의료진인지에 대한 정보가 있는 사람은 641,477(21.4%)뿐이었습니다. 의료진 중 COVID-19 확진자 106,976명 가운데 사망 현황 정보가 있는 사람은 71,397(66.7%)뿐이었습니다.

의료진 중 확진자

106,976

의료진 중 사망자

560

이전 데이터

CDC는 다음 정보를 미국 COVID-19 사례 이전 데이터로 옮겼습니다.

- 관할 지역별 지역사회 감염 수준 - 최종 업데이트 2020년 5월 18일
- 날짜별 총 확진자 수 - 최종 업데이트 2020년 4월 28일
- 노출원에 따른 확진자 수 - 최종 업데이트 2020년 4월 16일
- 중국 우한 및 다이아몬드 프린세스 크루즈 선의 확진자 수 - 최종 업데이트 2020년 4월 16일
- 질병 발병일에 따른 확진자 수 - 최종 업데이트 2020년 4월 15일

자세한 정보

[COVIDView - 미국 COVID-19 활동의 주간 감시 요약](#)

[이전 미국 COVID-19 사례 데이터](#)

[자주묻는질문: COVID-19 데이터 및 감시](#)

[미국 내 검사 데이터](#)

[세계 지도](#)

[보건부](#)

최종 업데이트 2020년 7월 21일 오후 03:00

콘텐츠 출처: 국립 예방 접종 및 호흡기 질환 센터(NCIRD), 바이러스성 질병 부서