



Descargo de responsabilidad: Este sitio web se actualiza con frecuencia. Parte de su contenido puede estar disponible en inglés hasta que se haya traducido todo el contenido.

Casos en los EE. UU.

Actualizado el 22 de julio del 2020

[Imprimir](#)

TOTAL DE CASOS

3 882 167

63 028 casos nuevos*

TOTAL DE MUERTES

141 677

1 047 nuevos casos de muerte*

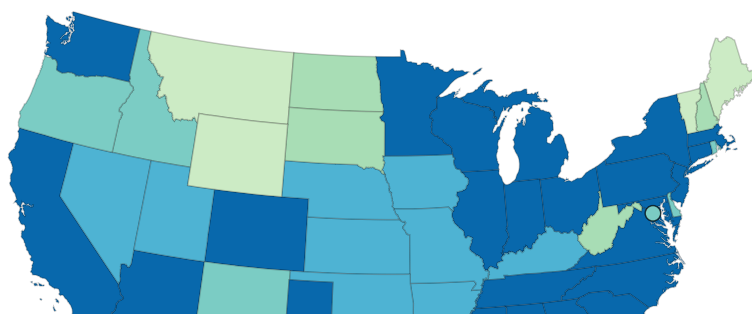
¿Quiere más datos?

Herramienta de seguimiento de datos del COVID-19 de los CDC

Esta página se actualiza a diario con base en los datos confirmados a las 4:00 p. m., hora del este, del día anterior.

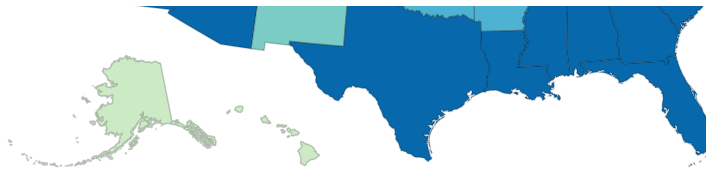
Casos por jurisdicción

Este mapa muestra los casos de COVID-19 notificados por los estados de los Estados Unidos, el Distrito de Columbia, la Ciudad de Nueva York y otras jurisdicciones afiliadas a los EE. UU. Coloque el cursor sobre los mapas para ver la cantidad de casos notificados en cada jurisdicción. Para ir al sitio web del departamento de salud de una jurisdicción, haga clic en la jurisdicción en el mapa.



Casos informados

- ☐ 0 a 1 000
- ☐ 1 001 a 5 000
- ☐ 5 001 a 10 000
- ☐ 10 001 a 20 000
- ☐ 20 001 a 40 000
- ☐ 40 001 o más
































AS GU MH FM MP PW PR VI



Jurisdicciones

Jurisdicción	Casos confirmados	Casos presuntos	Total de casos
<input type="radio"/> Alabama	69,142	1,284	70,426
<input type="radio"/> Alaska	N/A	N/A	2,041
<input type="radio"/> American Samoa	N/A	N/A	0
<input type="radio"/> Arizona	148,683	0	148,683
<input type="radio"/> Arkansas	N/A	N/A	34,665
<input type="radio"/> California	N/A	N/A	400,769
<input type="radio"/> Colorado	37,947	3,112	41,059
<input type="radio"/> Connecticut	46,116	1,980	48,096
<input type="radio"/> Delaware	12,804	988	13,792
<input type="radio"/> Washington D.C.	N/A	N/A	11,427
<input type="radio"/> Florida	N/A	N/A	365,244
<input type="radio"/> Georgia	N/A	N/A	148,988
<input type="radio"/> Guam	N/A	N/A	330
<input type="radio"/> Hawaii	N/A	N/A	1,310
<input type="radio"/> Idaho	14,860	962	15,822
<input type="radio"/> Illinois	163,703	1,175	164,878
<input type="radio"/> Indiana	N/A	N/A	57,916
<input type="radio"/> Iowa	N/A	N/A	39,473
<input type="radio"/> Kansas	22,823	511	23,334
<input type="radio"/> Kentucky	22,916	1,144	24,060
<input type="radio"/> Louisiana	N/A	N/A	96,583
<input type="radio"/> Maine	3,320	402	3,722
<input type="radio"/> Marshall Islands	N/A	N/A	0
<input type="radio"/> Maryland	N/A	N/A	80,172
<input type="radio"/> Massachusetts	107,221	6,812	114,033
<input type="radio"/> Michigan	74,725	8,334	83,059
<input type="radio"/> Micronesia	N/A	N/A	0
<input type="radio"/> Minnesota	N/A	N/A	47,961
<input type="radio"/> Mississippi	46,515	556	47,071
<input type="radio"/> Missouri	N/A	N/A	34,762
<input type="radio"/> Montana	2,712	0	2,712

<input type="radio"/> Nebraska 	N/A	N/A	23,190
<input type="radio"/> Nevada 	N/A	N/A	37,741
<input type="radio"/> New Hampshire 	N/A	N/A	6,262
<input type="radio"/> New Jersey 	N/A	N/A	177,256
<input type="radio"/> New Mexico 	N/A	N/A	17,517
<input type="radio"/> New York 	N/A	N/A	186,087
<input type="radio"/> New York City 	219,128	4,630	223,758
<input type="radio"/> North Carolina 	N/A	N/A	102,861
<input type="radio"/> North Dakota 	N/A	N/A	5,367
<input type="radio"/> Northern Marianas 	38	0	38
<input type="radio"/> Ohio 	72,963	4,252	77,215
<input type="radio"/> Oklahoma 	26,326	0	26,326
<input type="radio"/> Oregon 	14,355	784	15,139
<input type="radio"/> Palau 	N/A	N/A	0
<input type="radio"/> Pennsylvania 	100,483	2,913	103,396
<input type="radio"/> Puerto Rico 	4,330	8,708	13,038
<input type="radio"/> Rhode Island 	N/A	N/A	17,986
<input type="radio"/> South Carolina 	73,101	236	73,337
<input type="radio"/> South Dakota 	N/A	N/A	8,019
<input type="radio"/> Tennessee 	81,122	822	81,944
<input type="radio"/> Texas 	N/A	N/A	341,739
<input type="radio"/> Utah 	35,358	290	35,648
<input type="radio"/> Vermont 	N/A	N/A	1,366
<input type="radio"/> Virgin Islands 	N/A	N/A	308
<input type="radio"/> Virginia 	77,380	3,013	80,393
<input type="radio"/> Washington 	N/A	N/A	48,575
<input type="radio"/> West Virginia 	5,074	125	5,199
<input type="radio"/> Wisconsin 	44,135	3,701	47,836
<input type="radio"/> Wyoming 	1,830	408	2,238

New York State's case and death counts do not include New York City's counts.

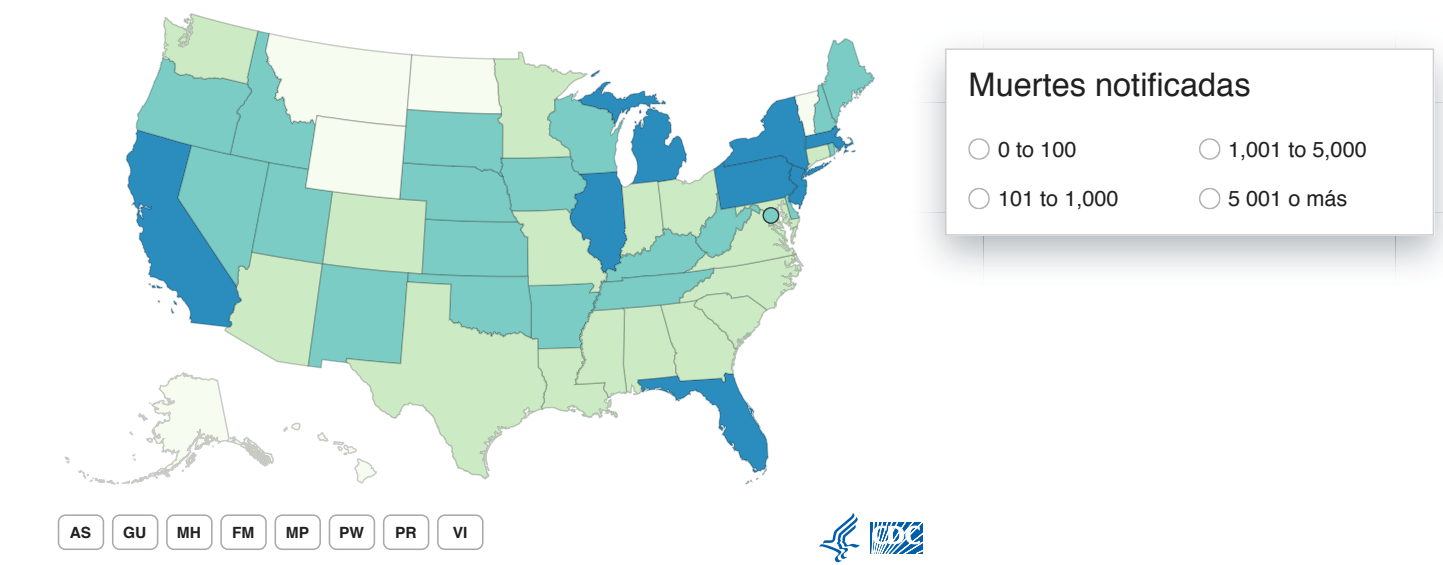
Not all jurisdictions report confirmed and probable cases and deaths to CDC. When not available to CDC, it is noted as N/A.

Agregue el mapa de los EE. UU. a su sitio web







































Muertes por jurisdicción

Este mapa muestra los casos de COVID-19 notificados por los estados de los Estados Unidos, el Distrito de Columbia, la Ciudad

de Nueva York y otras jurisdicciones afiliadas a los EE. UU. Coloque el cursor sobre los mapas para ver la cantidad de muertes notificadas en cada jurisdicción. Para ir al sitio web del departamento de salud de una jurisdicción, haga clic en la jurisdicción en el mapa.



Jurisdicciones			
Jurisdicción	Muertes confirmadas	Muertes presuntas	Total de muertes
<input type="radio"/> Alabama	1,274	33	1,307
<input type="radio"/> Alaska	N/A	N/A	18
<input type="radio"/> American Samoa	N/A	N/A	0
<input type="radio"/> Arizona	2,918	0	2,918
<input type="radio"/> Arkansas	N/A	N/A	374
<input type="radio"/> California	N/A	N/A	7,755
<input type="radio"/> Colorado	1,430	333	1,763
<input type="radio"/> Connecticut	3,527	879	4,406
<input type="radio"/> Delaware	469	58	527
<input type="radio"/> Washington D.C.	N/A	N/A	580
<input type="radio"/> Florida	N/A	N/A	5,206
<input type="radio"/> Georgia	N/A	N/A	3,254
<input type="radio"/> Guam	N/A	N/A	5
<input type="radio"/> Hawaii	N/A	N/A	24
<input type="radio"/> Idaho	103	23	126
<input type="radio"/> Illinois	7,324	193	7,517
<input type="radio"/> Indiana	2,652	194	2,846
<input type="radio"/> Iowa	N/A	N/A	802
<input type="radio"/> Kansas	N/A	N/A	307
<input type="radio"/> Kentucky	670	4	674
<input type="radio"/> Louisiana	3,498	110	3,608
<input type="radio"/> Maine	N/A	N/A	118

<input type="radio"/> Marshall Islands 	N/A	N/A	0
<input type="radio"/> Maryland 	3,276	129	3,405
<input type="radio"/> Massachusetts 	8,231	219	8,450
<input type="radio"/> Michigan 	6,135	247	6,382
<input type="radio"/> Micronesia 	N/A	N/A	0
<input type="radio"/> Minnesota 	1,552	40	1,592
<input type="radio"/> Mississippi 	1,390	33	1,423
<input type="radio"/> Missouri 	N/A	N/A	1,143
<input type="radio"/> Montana 	40	0	40
<input type="radio"/> Nebraska 	N/A	N/A	310
<input type="radio"/> Nevada 	N/A	N/A	702
<input type="radio"/> New Hampshire 	N/A	N/A	400
<input type="radio"/> New Jersey 	13,763	1,974	15,737
<input type="radio"/> New Mexico 	N/A	N/A	588
<input type="radio"/> New York 	N/A	N/A	8,794
<input type="radio"/> New York City 	18,803	4,625	23,428
<input type="radio"/> North Carolina 	N/A	N/A	1,668
<input type="radio"/> North Dakota 	N/A	N/A	96
<input type="radio"/> Northern Marianas 	2	0	2
<input type="radio"/> Ohio 	2,959	260	3,219
<input type="radio"/> Oklahoma 	461	0	461
<input type="radio"/> Oregon 	265	4	269
<input type="radio"/> Palau 	N/A	N/A	0
<input type="radio"/> Pennsylvania 	N/A	N/A	7,063
<input type="radio"/> Puerto Rico 	84	101	185
<input type="radio"/> Rhode Island 	N/A	N/A	996
<input type="radio"/> South Carolina 	1,203	18	1,221
<input type="radio"/> South Dakota 	117	1	118
<input type="radio"/> Tennessee 	840	31	871
<input type="radio"/> Texas 	N/A	N/A	4,151
<input type="radio"/> Utah 	258	0	258
<input type="radio"/> Vermont 	N/A	N/A	56
<input type="radio"/> Virgin Islands 	N/A	N/A	6
<input type="radio"/> Virginia 	1,948	103	2,051
<input type="radio"/> Washington 	N/A	N/A	1,465
<input type="radio"/> West Virginia 	N/A	N/A	101
<input type="radio"/> Wisconsin 	859	7	866
<input type="radio"/> Wyoming 	25	0	25

New York State's case and death counts do not include New York City's counts.

Not all jurisdictions report confirmed and probable cases and deaths to CDC. When not available to CDC, it is noted as N/A.

Agregue el mapa de los EE. UU. a su sitio web

Casos y muertes por condado

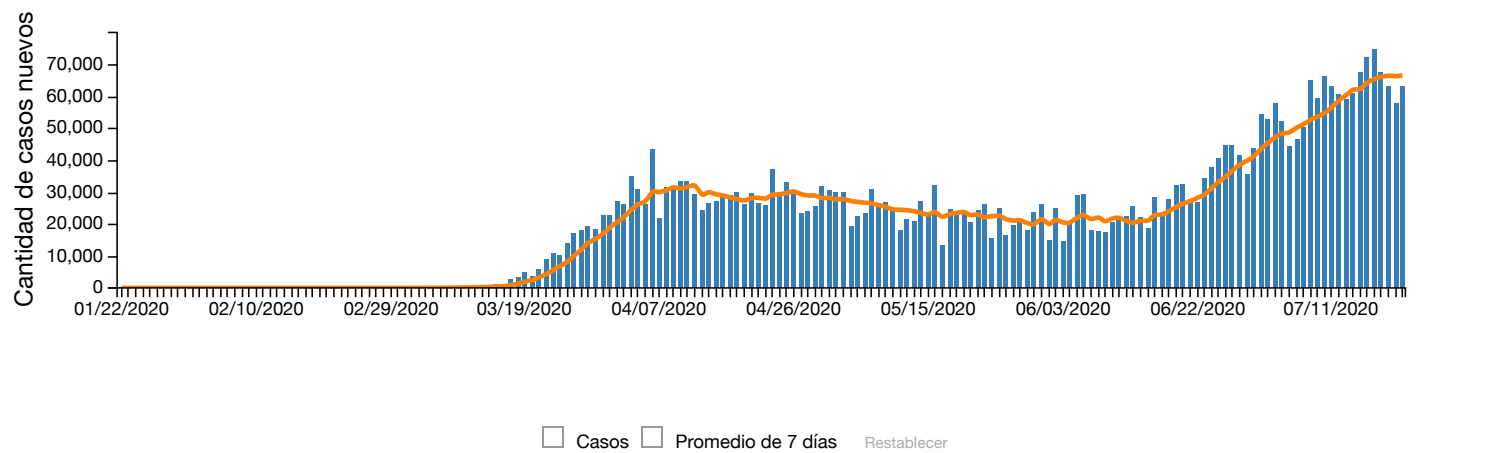
Seleccione un estado para ver la cantidad de casos y muertes por condado. Este información es cortesía de [USAFACTS.ORG](#)

Seleccione un estado

Ver datos por condado

Nuevos casos por día

El siguiente cuadro muestra la cantidad de nuevos casos de COVID-19 notificados por día en los EE. UU. desde el inicio del brote. Coloque el cursor sobre las barras para ver la cantidad de nuevos casos por día.



Se calculó el promedio móvil de 7 días de nuevos casos (día actual + 6 días anteriores / 7) para allanar las variaciones previstas en los recuentos diarios.

Ver datos									
	01/22/2020	01/23/2020	01/24/2020	01/25/2020	01/26/2020	01/27/2020	01/28/2020	01/29/2020	01/30/2020
Casos	1	0	1	0	3	0	0	0	
Promedio de 7 días	0	0	0	0	1	1	1	1	

Desplácese hacia abajo para obtener más información

Casos y muertes entre el personal de atención médica

Se recolectaron datos de 2 938 248 personas, pero solo pudo saberse el estado de 634 428 (21,6 %) miembros del personal de atención médica. De los 106 180 casos de COVID-19 entre el personal de atención médica, solo se conocieron los casos de muerte de 70 758 (66,6 %) personas.

CASOS ENTRE EL PERSONAL DE ATENCIÓN MÉDICA

106 180

CASOS DE MUERTE ENTRE EL PERSONAL DE ATENCIÓN MÉDICA

552

Datos previos

Los CDC han movido la siguiente información a los [Datos anteriores de casos de COVID-19 en los EE. UU.](#) página.

- Nivel de transmisión en la comunidad por jurisdicción; última actualización el 18 de mayo del 2020
- Cantidad total de casos por día; última actualización el 28 de abril del 2020
- Cantidad de casos por fuente de exposición; última actualización el 16 de abril del 2020
- Cantidad de casos provenientes de Wuhan, China, y del crucero Diamond Princess; última actualización el 16 de abril del 2020
- Cantidad de casos por fecha de inicio de la enfermedad; última actualización el 15 de abril del 2020

Más información

[COVIDView - Un resumen de vigilancia semanal sobre la actividad del COVID-19 en los EE. UU.](#)

[Datos anteriores de casos de COVID-19 en los EE. UU.](#)

[Preguntas frecuentes: datos y vigilancia del COVID-19](#)

[Datos sobre las pruebas en los EE. UU.](#)

[Mapa mundial](#)

[Departamentos de salud](#)

Last Updated July 21, 2020, 03:00 PM

Fuente del contenido: [Centro Nacional de Vacunación y Enfermedades Respiratorias \(NCIRD\)](#), [División de Enfermedades Virales](#)