

# 코로나바이러스 감염증 2019(COVID-19)

유의 사항:이 웹 사이트는 수시로 업데이트됩니다. 일부 내용은 모든 내용이 번역될 때까지 영어로 기재되어 있을 수 있습니다.

## 미국 내 사례

2020년 7월 15일 업데이트

[인쇄](#)

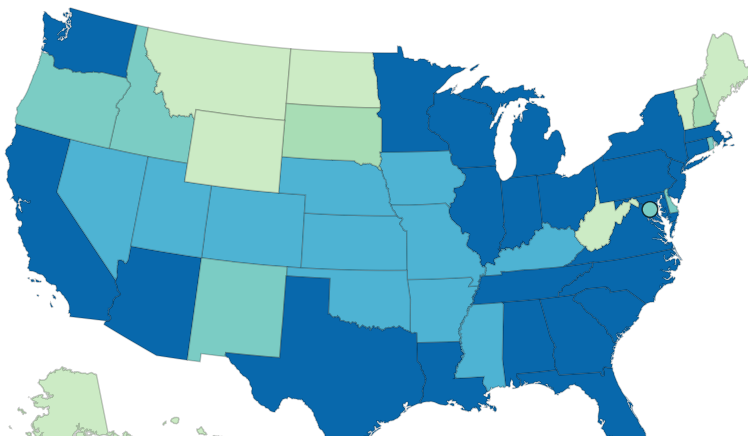
총 발생 건수  
**3,416,428**  
60,971 신규 사례\*

총 사망자 수  
**135,991**  
773 신규 사망자 수\*



## 관할지역별 사례

이 지도는 미국 각 주, 워싱턴 DC, 뉴욕시, 기타 미국의 관할지역에서 보고한 COVID-19 사례를 보여줍니다. 지도에 마우스를 가져가면 각 관할지역에 보고된 사례 수를 확인할 수 있습니다. 관할 보건부서의 웹사이트로 이동하려면 지도에서 관할지역을 클릭하세요.



### 보고된 사례

- 0 ~ 1,000
- 1,001 - 5,000
- 5,001 - 10,000
- 10,001 - 20,000
- 20,001 - 40,000
- 40,001 이상



AS GU MH FM MP PW PR VI



관할 지역

관할 구역	확진 사례	의심 사례	전체 발생 건수
<input type="radio"/> <a href="#">Alabama</a>	56,493	815	57,308
<input type="radio"/> <a href="#">Alaska</a>	N/A	N/A	1,579
<input type="radio"/> <a href="#">American Samoa</a>	N/A	N/A	0
<input type="radio"/> <a href="#">Arizona</a>	127,345	752	128,097
<input type="radio"/> <a href="#">Arkansas</a>	N/A	N/A	29,733
<input type="radio"/> <a href="#">California</a>	N/A	N/A	336,508
<input type="radio"/> <a href="#">Colorado</a>	34,663	3,023	37,686
<input type="radio"/> <a href="#">Connecticut</a>	45,547	1,983	47,530
<input type="radio"/> <a href="#">Delaware</a>	12,069	981	13,050
<input type="radio"/> <a href="#">Washington D.C.</a>	N/A	N/A	10,946
<input type="radio"/> <a href="#">Florida</a>	N/A	N/A	287,789
<input type="radio"/> <a href="#">Georgia</a>	N/A	N/A	123,963
<input type="radio"/> <a href="#">Guam</a>	N/A	N/A	313
<input type="radio"/> <a href="#">Hawaii</a>	N/A	N/A	1,158
<input type="radio"/> <a href="#">Idaho</a>	10,946	772	11,718
<input type="radio"/> <a href="#">Illinois</a>	155,506	1,132	156,638
<input type="radio"/> <a href="#">Indiana</a>	N/A	N/A	52,685
<input type="radio"/> <a href="#">Iowa</a>	N/A	N/A	35,850
<input type="radio"/> <a href="#">Kansas</a>	19,628	430	20,058
<input type="radio"/> <a href="#">Kentucky</a>	19,349	874	20,223
<input type="radio"/> <a href="#">Louisiana</a>	N/A	N/A	82,042
<input type="radio"/> <a href="#">Maine</a>	3,186	392	3,578
<input type="radio"/> Marshall Islands	N/A	N/A	0
<input type="radio"/> <a href="#">Maryland</a>	N/A	N/A	75,016
<input type="radio"/> <a href="#">Massachusetts</a>	105,986	6,144	112,130
<input type="radio"/> <a href="#">Michigan</a>	70,306	7,558	77,864
<input type="radio"/> <a href="#">Micronesia</a>	N/A	N/A	0
<input type="radio"/> <a href="#">Minnesota</a>	N/A	N/A	43,170
<input type="radio"/> <a href="#">Mississippi</a>	37,198	344	37,542
<input type="radio"/> <a href="#">Missouri</a>	N/A	N/A	28,826
<input type="radio"/> <a href="#">Montana</a>	1,952	0	1,952
<input type="radio"/> <a href="#">Nebraska</a>	N/A	N/A	21,717
<input type="radio"/> <a href="#">Nevada</a>	N/A	N/A	29,832
<input type="radio"/> <a href="#">New Hampshire</a>	N/A	N/A	6,091

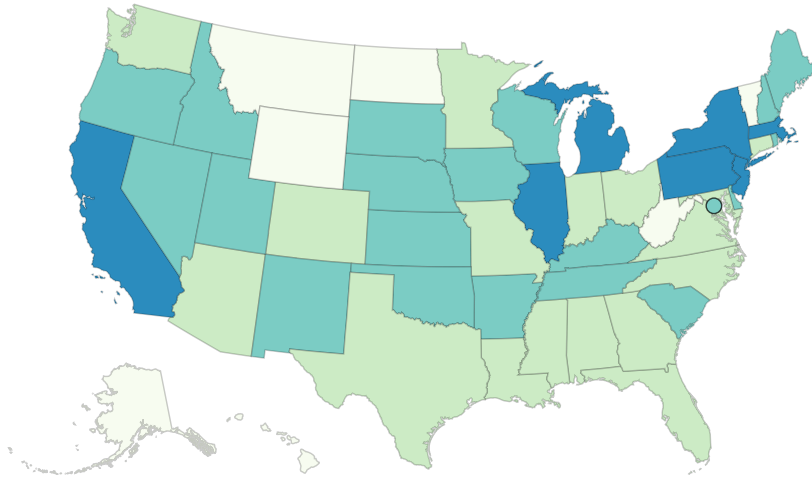
<input type="radio"/> <a href="#">New Jersey</a>	N/A	N/A	175,915
<input type="radio"/> <a href="#">New Mexico</a>	N/A	N/A	15,514
<input type="radio"/> <a href="#">New York</a>	N/A	N/A	183,559
<input type="radio"/> <a href="#">New York City</a>	216,834	4,624	221,458
<input type="radio"/> <a href="#">North Carolina</a>	N/A	N/A	89,484
<input type="radio"/> <a href="#">North Dakota</a>	N/A	N/A	4,565
<input type="radio"/> <a href="#">Northern Marianas</a>	36	0	36
<input type="radio"/> <a href="#">Ohio</a>	64,013	3,982	67,995
<input type="radio"/> <a href="#">Oklahoma</a>	20,755	167	20,922
<input type="radio"/> <a href="#">Oregon</a>	12,805	0	12,805
<input type="radio"/> <a href="#">Palau</a>	N/A	N/A	0
<input type="radio"/> <a href="#">Pennsylvania</a>	94,873	2,792	97,665
<input type="radio"/> <a href="#">Puerto Rico</a>	3,043	7,336	10,379
<input type="radio"/> <a href="#">Rhode Island</a>	N/A	N/A	17,487
<input type="radio"/> <a href="#">South Carolina</a>	60,220	169	60,389
<input type="radio"/> <a href="#">South Dakota</a>	N/A	N/A	7,572
<input type="radio"/> <a href="#">Tennessee</a>	66,220	568	66,788
<input type="radio"/> <a href="#">Texas</a>	N/A	N/A	275,058
<input type="radio"/> <a href="#">Utah</a>	30,930	266	31,196
<input type="radio"/> <a href="#">Vermont</a>	N/A	N/A	1,305
<input type="radio"/> <a href="#">Virgin Islands</a>	N/A	N/A	206
<input type="radio"/> <a href="#">Virginia</a>	70,669	2,858	73,527
<input type="radio"/> <a href="#">Washington</a>	N/A	N/A	42,304
<input type="radio"/> <a href="#">West Virginia</a>	4,289	118	4,407
<input type="radio"/> <a href="#">Wisconsin</a>	37,906	3,443	41,349
<input type="radio"/> <a href="#">Wyoming</a>	1,581	370	1,951

New York State's case and death counts do not include New York City's counts.

Not all jurisdictions report confirmed and probable cases and deaths to CDC. When not available to CDC, it is noted as N/A.

## 관할지역별 사망자

이 지도는 미국 각 주, 워싱턴 DC, 뉴욕시, 기타 미국의 관할지역에서 보고한 COVID-19 사례를 보여줍니다. 지도 위에 마우스를 올리면 각 관할지역에서 보고한 사망자 수를 확인할 수 있습니다. 관할 보건부서의 웹사이트로 이동하려면 지도에서 관할지역을 클릭하세요.



### 보고된 사망자 수

- 0 to 100
- 1,001 to 5,000
- 101 to 1,000
- 5,001 이상

- AS
- GU
- MH
- FM
- MP
- PW
- PR
- VI



관할 지역	확진 상태 사망자	의심 상태 사망자	총 사망자 수
<input type="radio"/> <a href="#">Alabama</a>	1,138	28	1,166
<input type="radio"/> <a href="#">Alaska</a>	N/A	N/A	17
<input type="radio"/> <a href="#">American Samoa</a>	N/A	N/A	0
<input type="radio"/> <a href="#">Arizona</a>	2,208	129	2,337
<input type="radio"/> <a href="#">Arkansas</a>	N/A	N/A	331
<input type="radio"/> <a href="#">California</a>	N/A	N/A	7,087
<input type="radio"/> <a href="#">Colorado</a>	1,408	330	1,738
<input type="radio"/> <a href="#">Connecticut</a>	3,497	875	4,372
<input type="radio"/> <a href="#">Delaware</a>	463	58	521
<input type="radio"/> <a href="#">Washington D.C.</a>	N/A	N/A	568
<input type="radio"/> <a href="#">Florida</a>	N/A	N/A	4,409
<input type="radio"/> <a href="#">Georgia</a>	N/A	N/A	3,054
<input type="radio"/> <a href="#">Guam</a>	N/A	N/A	5
<input type="radio"/> <a href="#">Hawaii</a>	N/A	N/A	22
<input type="radio"/> <a href="#">Idaho</a>	83	20	103
<input type="radio"/> <a href="#">Illinois</a>	7,218	201	7,419
<input type="radio"/> <a href="#">Indiana</a>	2,582	193	2,775
<input type="radio"/> <a href="#">Iowa</a>	N/A	N/A	757

<input type="radio"/> <a href="#">Kansas</a>	N/A	N/A	288
<input type="radio"/> <a href="#">Kentucky</a>	631	4	635
<input type="radio"/> <a href="#">Louisiana</a>	3,337	108	3,445
<input type="radio"/> <a href="#">Maine</a>	N/A	N/A	114
<input type="radio"/> Marshall Islands	N/A	N/A	0
<input type="radio"/> <a href="#">Maryland</a>	3,209	132	3,341
<input type="radio"/> <a href="#">Massachusetts</a>	8,125	215	8,340
<input type="radio"/> <a href="#">Michigan</a>	6,081	245	6,326
<input type="radio"/> <a href="#">Micronesia</a>	N/A	N/A	0
<input type="radio"/> <a href="#">Minnesota</a>	1,510	38	1,548
<input type="radio"/> <a href="#">Mississippi</a>	1,249	23	1,272
<input type="radio"/> <a href="#">Missouri</a>	N/A	N/A	1,093
<input type="radio"/> <a href="#">Montana</a>	34	0	34
<input type="radio"/> <a href="#">Nebraska</a>	N/A	N/A	286
<input type="radio"/> <a href="#">Nevada</a>	N/A	N/A	636
<input type="radio"/> <a href="#">New Hampshire</a>	N/A	N/A	392
<input type="radio"/> <a href="#">New Jersey</a>	13,635	1,947	15,582
<input type="radio"/> <a href="#">New Mexico</a>	N/A	N/A	551
<input type="radio"/> <a href="#">New York</a>	N/A	N/A	8,756
<input type="radio"/> <a href="#">New York City</a>	18,734	4,619	23,353
<input type="radio"/> <a href="#">North Carolina</a>	N/A	N/A	1,552
<input type="radio"/> <a href="#">North Dakota</a>	N/A	N/A	88
<input type="radio"/> <a href="#">Northern Marianas</a>	2	0	2
<input type="radio"/> <a href="#">Ohio</a>	2,813	256	3,069
<input type="radio"/> <a href="#">Oklahoma</a>	424	0	424
<input type="radio"/> <a href="#">Oregon</a>	244	0	244
<input type="radio"/> <a href="#">Palau</a>	N/A	N/A	0
<input type="radio"/> <a href="#">Pennsylvania</a>	N/A	N/A	6,957
<input type="radio"/> <a href="#">Puerto Rico</a>	75	96	171
<input type="radio"/> <a href="#">Rhode Island</a>	N/A	N/A	984
<input type="radio"/> <a href="#">South Carolina</a>	984	9	993
<input type="radio"/> <a href="#">South Dakota</a>	108	1	109
<input type="radio"/> <a href="#">Tennessee</a>	740	27	767
<input type="radio"/> <a href="#">Texas</a>	N/A	N/A	3,322
<input type="radio"/> <a href="#">Utah</a>	226	0	226
<input type="radio"/> <a href="#">Vermont</a>	N/A	N/A	56
<input type="radio"/> <a href="#">Virgin Islands</a>	N/A	N/A	6
<input type="radio"/> <a href="#">Virginia</a>	1,882	110	1,992

<input type="radio"/> <a href="#">Washington</a>	N/A	N/A	1,404
<input type="radio"/> <a href="#">West Virginia</a>	N/A	N/A	97
<input type="radio"/> <a href="#">Wisconsin</a>	826	7	833
<input type="radio"/> <a href="#">Wyoming</a>	22	0	22

New York State's case and death counts do not include New York City's counts.

Not all jurisdictions report confirmed and probable cases and deaths to CDC. When not available to CDC, it is noted as N/A.

[내 웹사이트에 미국 지도 추가하기](#)

## 국가별 확진자 및 사망자 수

카운티별 확진 및 사망자 수를 확인하려면 주를 선택해 주세요. 이 데이터는 [USAfacts.org](#) 에서 제공하는 것입니다.

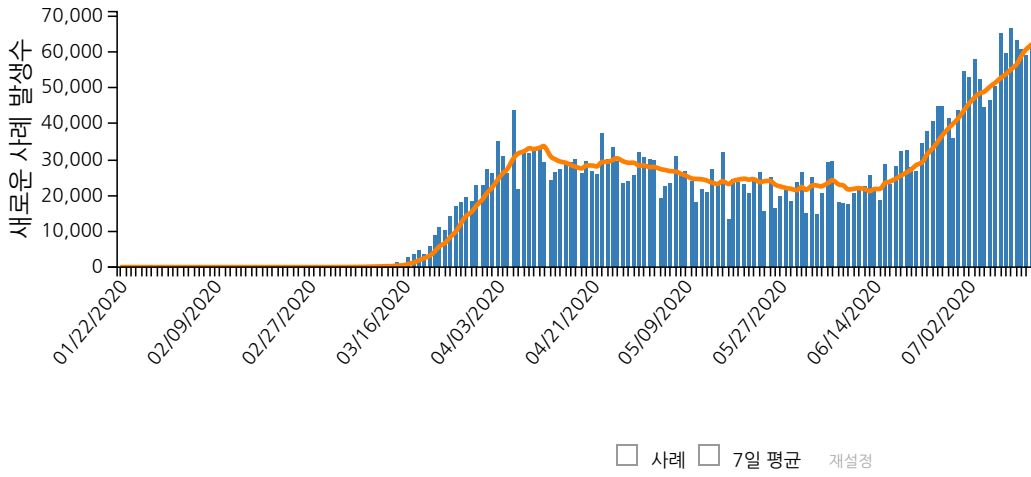
주를 선택하세요



[카운티 데이터 보기](#)

## 날짜별 신규 사례

다음 차트는 발병이 시작된 후 미국 내에서 날짜별로 보고된 COVID-19 신규 사례 수를 보여줍니다. 마우스를 바 위로 움직이면 날짜별 신규 사례수를 보실 수 있습니다.



신규 사례 7일 변화 평균(현재 날짜 + 6일 전/7)은 일일 집계 예상 변동을 완만하게 하기 위해 계산되었습니다.

데이터 보기 -

	01/22/2020	01/23/2020	01/24/2020	01/25/2020	01/26/2020	01/27/2020	01/28/2020	01/29/2020	01/30/2020
사례	1	0	1	0	3	0	0	0	
7일 평균	0	0	0	0	1	1	1	1	

추가 정보를 보시려면 스크롤하세요

### 의료진 확진 사례 및 사망자

데이터를 수집한 2,722,448명 가운데 의료진인지에 대한 정보가 있는 사람은 573,445(21.1%)뿐이었습니다. 의료진 중 COVID-19 확진자 99,855명 가운데 사망 현황 정보가 있는 사람은 66,045(66.1%)뿐이었습니다.

<p>의료진 중 확진자</p> <p style="font-size: 2em; color: #0070c0;">99,855</p>	<p>의료진 중 사망자</p> <p style="font-size: 2em; color: #0070c0;">531</p>
--	---

## 이전 데이터

CDC는 다음 정보를 [미국 COVID-19 사례 이전 데이터](#)로 옮겼습니다.

- 관할 지역별 지역사회 감염 수준 - 최종 업데이트 2020년 5월 18일
- 날짜별 총 확진자 수 - 최종 업데이트 2020년 4월 28일
- 노출원에 따른 확진자 수 - 최종 업데이트 2020년 4월 16일
- 중국 우한 및 다이아몬드 프린세스 크루즈 선의 확진자 수 - 최종 업데이트 2020년 4월 16일
- 질병 발병일에 따른 확진자 수 - 최종 업데이트 2020년 4월 15일

## 자세한 정보

[COVIDView - 미국 COVID-19 활동의 주간 감시 요약](#)

---

[이전 미국 COVID-19 사례 데이터](#)

---

[자주묻는질문: COVID-19 데이터 및 감시](#)

---

[미국 내 검사 데이터](#)

---

[세계 지도](#)

---

[보건부](#)