



Enfermedad del coronavirus 2019 (COVID-19)

Descargo de responsabilidad: Este sitio web se actualiza con frecuencia. Parte de su contenido puede estar disponible en inglés hasta que se haya traducido todo el contenido.

Casos en los EE. UU.

Última actualización el 17 de mayo del 2020

TOTAL DE CASOS

1 467 065

31 967 casos nuevos*

TOTAL DE MUERTES

88 709

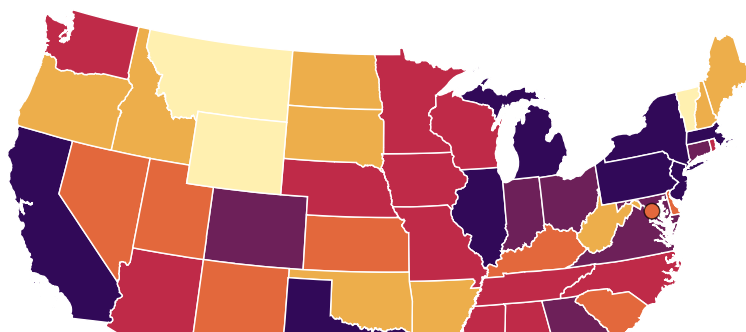
1 394 nuevos casos de muerte*



Casos y muertes por estado

29 estados notifican más de 10 000 casos de COVID-19.

Este mapa muestra los casos de COVID-19 y las muertes notificadas por los estados de los EE. UU., el Distrito de Columbia y otras jurisdicciones asociadas a los EE. UU. Coloque el cursor sobre el mapa para ver la cantidad de casos y muertes notificada en cada jurisdicción. Para ir al sitio web del departamento de salud de una jurisdicción, haga clic en la jurisdicción en el mapa.



Casos informados

- 0 a 1 000
- 1 001 a 5 000
- 5 001 a 10 000
- 10 001 a 20 000
- 20 001 a 40 000
- 40 001 o más



AS GU MH FM MP PW PR VI



Jurisdicciones			
Jurisdicción	Casos	Muertes	Transmisión en la comunidad
<input type="radio"/> Alabama	11,981	487	Sí, generalizada
<input type="radio"/> Alaska	392	10	Sí, área(s) definida(s)
<input type="radio"/> American Samoa	0	0	N/D
<input type="radio"/> Arizona	13,631	679	Sí, generalizada
<input type="radio"/> Arkansas	4,578	98	Sí, generalizada
<input type="radio"/> California	76,793	3,204	Sí, generalizada
<input type="radio"/> Colorado	21,511	1,192	Sí, generalizada
<input type="radio"/> Connecticut	36,703	3,339	Sí, generalizada
<input type="radio"/> Delaware	7,547	286	Sí, generalizada
<input type="radio"/> Washington D.C.	7,042	375	Sin determinar
<input type="radio"/> Florida	44,811	1,964	Sí, generalizada
<input type="radio"/> Georgia	37,147	1,592	Sí, generalizada
<input type="radio"/> Guam	154	5	Sí, generalizada
<input type="radio"/> Hawaii	588	17	Sí, área(s) definida(s)
<input type="radio"/> Idaho	2,419	73	Sí, generalizada
<input type="radio"/> Illinois	92,457	4,129	Sí, generalizada
<input type="radio"/> Indiana	27,280	1,741	Sin determinar
<input type="radio"/> Iowa	14,328	346	Sí, generalizada
<input type="radio"/> Kansas	7,886	172	Sí, área(s) definida(s)
<input type="radio"/> Kentucky	7,688	334	Sin determinar
<input type="radio"/> Louisiana	34,183	2,479	Sí, generalizada
<input type="radio"/> Maine	1,687	70	Sí, generalizada
<input type="radio"/> Marshall Islands	0	0	N/D
<input type="radio"/> Maryland	38,804	1,992	Sí, generalizada
<input type="radio"/> Massachusetts	84,933	5,705	Sí, generalizada
<input type="radio"/> Michigan	50,504	4,880	Sí, generalizada
<input type="radio"/> Micronesia	0	0	N/D
<input type="radio"/> Minnesota	15,668	730	Sí, generalizada
<input type="radio"/> Mississippi	11,296	521	Sí, generalizada
<input type="radio"/> Missouri	10,675	589	Sí, generalizada
<input type="radio"/> Montana	468	16	Sí, área(s) definida(s)
<input type="radio"/> Nebraska	10,220	123	Sí, generalizada

<input type="radio"/> Nevada	6,662	349	Sí, generalizada
<input type="radio"/> New Hampshire	3,556	171	Sí, generalizada
<input type="radio"/> New Jersey	145,089	10,249	Sí, generalizada
<input type="radio"/> New Mexico	5,847	259	Sí, generalizada
<input type="radio"/> New York	351,872	28,097	Sí, generalizada
<input type="radio"/> North Carolina	17,982	652	Sí, generalizada
<input type="radio"/> North Dakota	1,848	42	Sí, área(s) definida(s)
<input type="radio"/> Northern Marianas	21	2	Sin determinar
<input type="radio"/> Ohio	27,474	1,610	Sí, área(s) definida(s)
<input type="radio"/> Oklahoma	4,861	283	Sí, generalizada
<input type="radio"/> Oregon	3,612	137	Sí, generalizada
<input type="radio"/> Palau	0	0	N/D
<input type="radio"/> Pennsylvania	61,611	4,403	Sí, área(s) definida(s)
<input type="radio"/> Puerto Rico	2,589	122	Sin determinar
<input type="radio"/> Rhode Island	12,434	489	Sí, generalizada
<input type="radio"/> South Carolina	8,661	380	Sí, generalizada
<input type="radio"/> South Dakota	3,959	44	Sí, área(s) definida(s)
<input type="radio"/> Tennessee	17,374	295	Sí, área(s) definida(s)
<input type="radio"/> Texas	46,999	1,305	Sí, área(s) definida(s)
<input type="radio"/> Utah	7,166	79	Sí, generalizada
<input type="radio"/> Vermont	932	53	Sí, generalizada
<input type="radio"/> Virgin Islands	69	6	Sí, área(s) definida(s)
<input type="radio"/> Virginia	30,388	1,009	Sí, generalizada
<input type="radio"/> Washington	18,287	1,000	Sí, generalizada
<input type="radio"/> West Virginia	1,470	65	Sí, área(s) definida(s)
<input type="radio"/> Wisconsin	12,187	453	Sí, generalizada
<input type="radio"/> Wyoming	741	7	Sí, área(s) definida(s)

Agregue el mapa de los EE. UU. a su sitio web

Casos y muertes por condado

Seleccione un estado para ver la cantidad de casos y muertes por condado. Esta información es cortesía de [USAFacts.org](#)

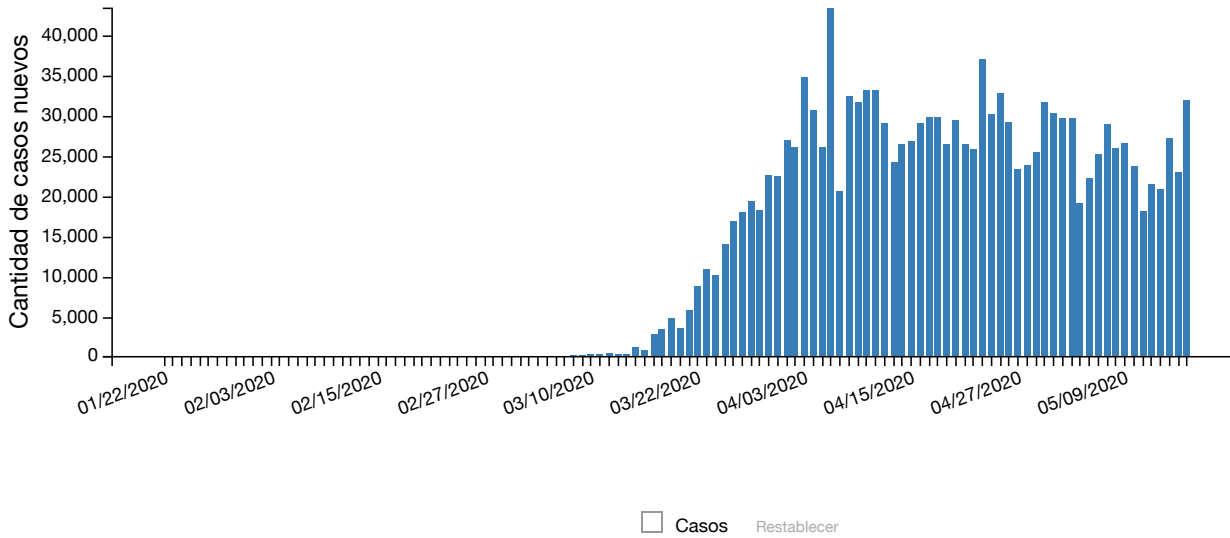
Seleccione un estado



Ver datos por condado

Nuevos casos por día

El siguiente cuadro muestra la cantidad de nuevos casos de COVID-19 notificados por día en los EE. UU. desde el inicio del brote.



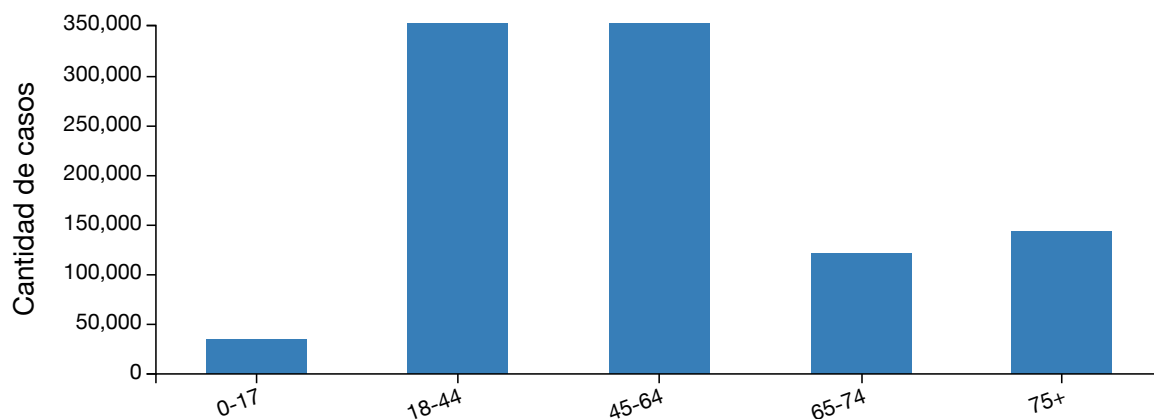
Ver los datos por fecha

	01/22/2020	01/23/2020	01/24/2020	01/25/2020	01/26/2020	01/27/2020	01/28/2020	01/29/2020	01/30/2020	01
Casos	0	0	1	0	3	0	0	0	0	01

Desplácese hacia abajo para obtener más información

Casos por edad

El siguiente cuadro muestra la edad de las personas con COVID-19. Data were collected from 1 140 197 people, and age was available for 1 137 398 (99,8 %) people.



Cantidad de casos					
	0-17	18-44	45-64	65-74	75+
Cantidad de casos	35,141	438,069	400,556	120,890	142,742

Casos por raza y edad

La siguiente tabla muestra la raza de las personas con COVID-19. Se recolectaron datos de 1 140 197 personas, pero solo pudo saberse la raza de 543 768 (47.7 %) personas.

Casos por etnia y edad

La siguiente tabla muestra la etnia de las personas con COVID-19. Se recolectaron datos de 1 140 197 personas, pero solo pudo saberse el origen étnico de 504 413 (44.2 %) personas.

Datos anteriores de casos de COVID-19 en los EE. UU.

—

Los CDC han movido la siguiente información a los [Datos anteriores de casos de COVID-19 en los EE. UU.](#)

- Cuándo las personas se enfermaron con COVID-19 en los EE. UU.,
- Cómo las personas se enfermaron con COVID-19 en los EE. UU., y
- Casos de COVID-19 de viajeros procedentes de Wuhan, China y del crucero Diamond Princess.

Acerca de los datos

—

Se actualiza diariamente



Esta página se actualiza a diario con base en los datos confirmados a las 4:00 p. m., hora del este, del día anterior.

Los números notificados los sábados y domingos son preliminares y aún no fueron confirmados por los departamentos de salud estatales y territoriales. Los lunes, cuando se actualizan los números, estas cifras pueden ser modificadas.

Cantidad de jurisdicciones

Actualmente son 55 las jurisdicciones asociadas a los EE. UU. que reportaron casos de COVID-19. Esto incluye 50 estados, el Distrito de Columbia, Guam, las Islas Marianas del Norte, Puerto Rico y las Islas Vírgenes de los EE. UU.

Casos confirmados y presuntos

Al 14 de abril del 2020, el conteo de casos y muertes de los CDC incluye casos y muertes confirmados y probables. Este cambio pretende reflejar una [declaración de posición provisional sobre el COVID-19](#)   del Consejo de Epidemiólogos Estatales y Territoriales del 5 de abril del 2020. La declaración de posición incluyó una definición de caso que convirtió al COVID-19 en una enfermedad de notificación obligatoria a nivel nacional.

Un caso o una muerte confirmados se definen como aquellos con diagnóstico confirmado de COVID-19 con evidencia de laboratorio.

Un caso o un caso de muerte probables son aquellos que:

- Reúnen los criterios clínicos Y de evidencia epidemiológica sin la realización de pruebas de laboratorio para confirmar el COVID-19
- Tienen evidencia de laboratorio presunta Y reúnen los criterios clínicos O de evidencia epidemiológica
- Reúnen los criterios de registros demográficos sin pruebas de laboratorio que confirmen el diagnóstico de COVID-19

Transmisión en la comunidad

Los departamentos de salud estatales notifican el nivel de transmisión en la comunidad (propagación) del COVID-19 de la siguiente manera:

- "Sí, generalizada" (definida como transmisión generalizada en la comunidad, en diferentes áreas geográficas)
- "Sí, áreas definidas" (que se define como conglomerados diferenciados de casos en una o algunas áreas geográficas definidas)
- "Sin determinar" (que se define como 1 o más casos, pero todavía no clasificada como "Sí" en términos de transmisión en la comunidad)
- "N/D" (definido como sin casos)

Notificaciones de casos

Los CDC recibieron las notificaciones de casos de las jurisdicciones de salud pública de los Estados Unidos y del [Sistema de Vigilancia de Enfermedades de Notificación Obligatoria a Nivel Nacional \(NNDSS\)](#).

Precisión de datos

Los CDC no conocen la cantidad exacta de enfermedades, hospitalizaciones y muertes a causa del COVID-19 por diferentes razones. El COVID-19 puede provocar enfermedad leve, los síntomas podrían no manifestarse de inmediato, existen demoras en la comunicación de datos y realización de pruebas, no todas las personas infectadas se realizan la prueba o buscan atención médica, y podrían haber diferencias en cómo los estados y territorios confirman las cifras en sus jurisdicciones.

Los departamentos de salud pública locales y estatales ya están realizando pruebas de detección y notificando sus casos al público. En caso de que existiera una discrepancia entre los casos de los CDC y los casos notificados por funcionarios de salud pública locales y estatales, los datos notificados por los estados deberían considerarse los más actualizados.

Más información

[COVIDView](#) - Un resumen de vigilancia semanal sobre la actividad del COVID-19 en los EE. UU.

[Datos anteriores de casos de COVID-19 en los EE. UU.](#)

[Preguntas frecuentes: datos y vigilancia del COVID-19](#)

[Pruebas en los EE. UU.](#)

[Mapa mundial](#)

[Departamentos de salud](#)

Esta página fue revisada el 17 de mayo del 2020

Fuente del contenido: Centro Nacional de Vacunación y Enfermedades Respiratorias (NCIRD), División de Enfermedades Virales