



Enfermedad del coronavirus 2019 (COVID-19)

Descargo de responsabilidad: Este sitio web se actualiza con frecuencia. Parte de su contenido puede estar disponible en inglés hasta que se haya traducido todo el contenido.

Casos en los EE. UU.

Última actualización el 10 de mayo del 2020

TOTAL DE CASOS

1 300 696

26 660 casos nuevos*

TOTAL DE MUERTES

78 771

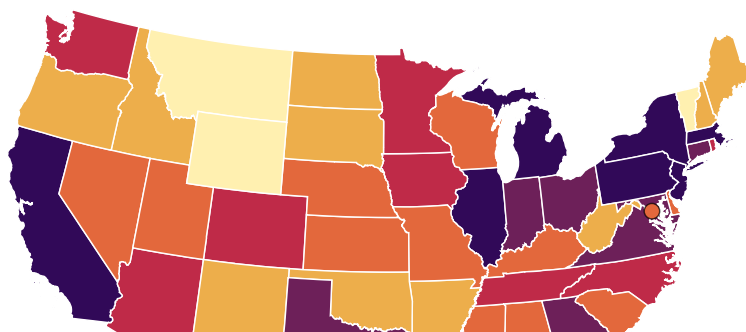
1 737 nuevos casos de muerte*



Casos y muertes por estado

24 estados notifican más de 10 000 casos de COVID-19.

Este mapa muestra los casos de COVID-19 y las muertes notificadas por los estados de los EE. UU., el Distrito de Columbia y otras jurisdicciones asociadas a los EE. UU. Coloque el cursor sobre el mapa para ver la cantidad de casos y muertes notificada en cada jurisdicción. Para ir al sitio web del departamento de salud de una jurisdicción, haga clic en la jurisdicción en el mapa.



Casos informados

- 0 a 1 000
- 1 001 a 5 000
- 5 001 a 10 000
- 10 001 a 20 000
- 20 001 a 40 000
- 40 001 o más



AS GU MH FM MP PW PR VI



Jurisdicciones			
Jurisdicción	Casos	Muertes	Transmisión en la comunidad
<input type="radio"/> Alabama	9,923	394	Sí, generalizada
<input type="radio"/> Alaska	378	10	Sí, área(s) definida(s)
<input type="radio"/> American Samoa	0	0	N/D
<input type="radio"/> Arizona	10,960	532	Sí, generalizada
<input type="radio"/> Arkansas	3,984	90	Sí, generalizada
<input type="radio"/> California	64,561	2,678	Sí, generalizada
<input type="radio"/> Colorado	19,316	967	Sí, generalizada
<input type="radio"/> Connecticut	32,984	2,932	Sí, generalizada
<input type="radio"/> Delaware	6,447	224	Sí, generalizada
<input type="radio"/> Washington D.C.	6,102	311	Sin determinar
<input type="radio"/> Florida	40,001	1,715	Sí, generalizada
<input type="radio"/> Georgia	32,590	1,404	Sí, generalizada
<input type="radio"/> Guam	151	5	Sí, generalizada
<input type="radio"/> Hawaii	579	17	Sí, área(s) definida(s)
<input type="radio"/> Idaho	2,230	67	Sí, generalizada
<input type="radio"/> Illinois	76,085	3,349	Sí, generalizada
<input type="radio"/> Indiana	23,732	1,490	Sin determinar
<input type="radio"/> Iowa	11,671	252	Sí, generalizada
<input type="radio"/> Kansas	6,751	157	Sí, área(s) definida(s)
<input type="radio"/> Kentucky	6,440	304	Sin determinar
<input type="radio"/> Louisiana	31,490	2,267	Sí, generalizada
<input type="radio"/> Maine	1,434	64	Sí, generalizada
<input type="radio"/> Marshall Islands	0	0	N/D
<input type="radio"/> Maryland	32,587	1,644	Sí, generalizada
<input type="radio"/> Massachusetts	76,743	4,840	Sí, generalizada
<input type="radio"/> Michigan	46,756	4,526	Sí, generalizada
<input type="radio"/> Micronesia	0	0	N/D
<input type="radio"/> Minnesota	11,271	578	Sí, generalizada
<input type="radio"/> Mississippi	9,501	430	Sí, generalizada
<input type="radio"/> Missouri	9,666	472	Sí, generalizada
<input type="radio"/> Montana	458	16	Sí, área(s) definida(s)
<input type="radio"/> Nebraska	8,234	96	Sí, generalizada

<input type="radio"/> Nevada	6,028	306	Sí, generalizada
<input type="radio"/> New Hampshire	3,011	131	Sí, generalizada
<input type="radio"/> New Jersey	137,085	9,116	Sí, generalizada
<input type="radio"/> New Mexico	4,778	191	Sí, generalizada
<input type="radio"/> New York	328,599	26,697	Sí, generalizada
<input type="radio"/> North Carolina	14,360	544	Sí, generalizada
<input type="radio"/> North Dakota	1,464	35	Sí, área(s) definida(s)
<input type="radio"/> Northern Marianas	16	2	Sin determinar
<input type="radio"/> Ohio	23,697	1,331	Sí, área(s) definida(s)
<input type="radio"/> Oklahoma	4,335	261	Sí, generalizada
<input type="radio"/> Oregon	3,160	127	Sí, generalizada
<input type="radio"/> Palau	0	0	N/D
<input type="radio"/> Pennsylvania	55,316	3,688	Sí, área(s) definida(s)
<input type="radio"/> Puerto Rico	2,173	108	Sin determinar
<input type="radio"/> Rhode Island	10,989	418	Sí, generalizada
<input type="radio"/> South Carolina	7,531	330	Sí, área(s) definida(s)
<input type="radio"/> South Dakota	3,393	34	Sí, área(s) definida(s)
<input type="radio"/> Tennessee	14,843	242	Sí, área(s) definida(s)
<input type="radio"/> Texas	37,860	1,049	Sí, área(s) definida(s)
<input type="radio"/> Utah	6,234	67	Sí, generalizada
<input type="radio"/> Vermont	921	53	Sí, generalizada
<input type="radio"/> Virgin Islands	69	4	Sí, área(s) definida(s)
<input type="radio"/> Virginia	23,196	827	Sí, generalizada
<input type="radio"/> Washington	16,674	921	Sí, generalizada
<input type="radio"/> West Virginia	1,347	53	Sí, área(s) definida(s)
<input type="radio"/> Wisconsin	9,939	398	Sí, generalizada
<input type="radio"/> Wyoming	653	7	Sí, área(s) definida(s)

Agregue el mapa de los EE. UU. a su sitio web

Casos y muertes por condado

Seleccione un estado para ver la cantidad de casos y muertes por condado. Esta información es cortesía de [USAFacts.org](#)

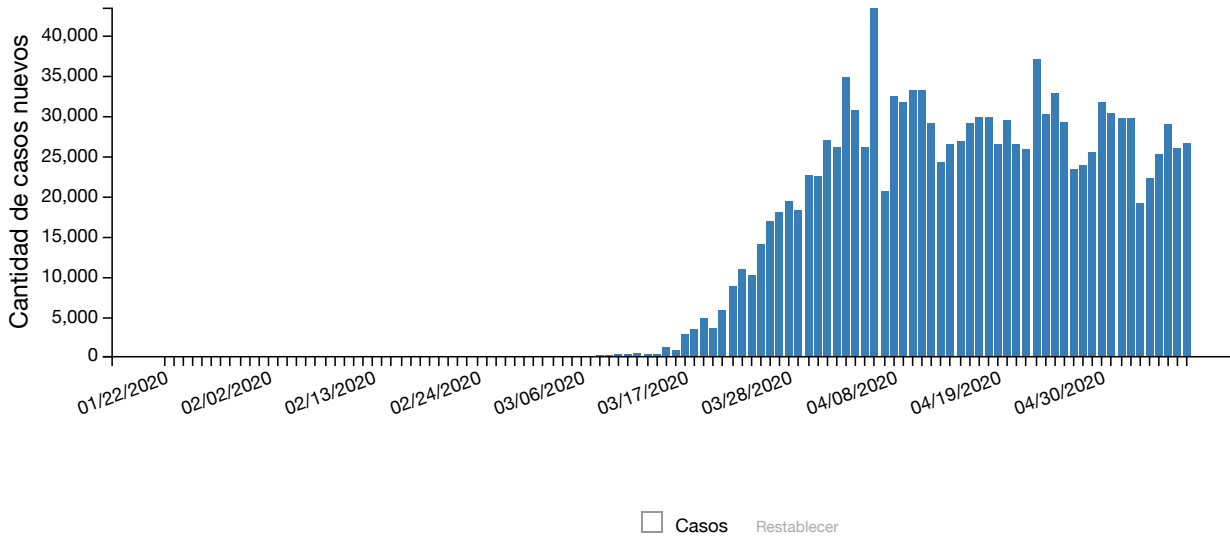
Seleccione un estado



Ver datos por condado

Nuevos casos por día

El siguiente cuadro muestra la cantidad de nuevos casos de COVID-19 notificados por día en los EE. UU. desde el inicio del brote.



Ver los datos por fecha

	01/22/2020	01/23/2020	01/24/2020	01/25/2020	01/26/2020	01/27/2020	01/28/2020	01/29/2020	01/30/2020	01/31/2020
Casos	0	0	1	0	3	0	0	0	0	0

Desplácese hacia abajo para obtener más información

Casos por raza y edad

La siguiente tabla muestra la raza de las personas con COVID-19. Se recopilieron los datos de 1 012 179 personas, pero solo pudo saberse la raza de 475 226 personas (47 %).

Casos por etnia y edad

La siguiente tabla muestra la etnia de las personas con COVID-19. Se recopilaron los datos de 1 012 179 personas, pero solo pudo saberse la etnia de 435 232 personas (43 %).

Anterior: Datos de casos de COVID-19 en los EE. UU.

Los CDC han movido la siguiente información a los [Datos anteriores de casos de COVID-19 en los EE. UU.](#)

- Cuándo las personas se enfermaron con COVID-19 en los EE. UU.,
- Cómo las personas se enfermaron con COVID-19 en los EE. UU., y
- Casos de COVID-19 de viajeros procedentes de Wuhan, China y del crucero Diamond Princess.

Acerca de los datos

Se actualiza diariamente



Esta página se actualiza a diario con base en los datos confirmados a las 4:00 p. m., hora del este, del día anterior.

Los números notificados los sábados y domingos son preliminares y aún no fueron confirmados por los departamentos de salud estatales y territoriales. Los lunes, cuando se actualizan los números, estas cifras pueden ser modificadas.

Cantidad de jurisdicciones

Actualmente son 55 las jurisdicciones asociadas a los EE. UU. que reportaron casos de COVID-19. Esto incluye 50 estados, el Distrito de Columbia, Guam, las Islas Marianas del Norte, Puerto Rico y las Islas Vírgenes de los EE. UU.

Casos confirmados y presuntos

Al 14 de abril del 2020, el conteo de casos y muertes de los CDC incluye casos y muertes confirmados y probables. Este cambio pretende reflejar una [declaración de posición provisional sobre el COVID-19](#)   del Consejo de Epidemiólogos Estatales y Territoriales del 5 de abril del 2020. La declaración de posición incluyó una definición de caso que convirtió al COVID-19 en una enfermedad de notificación obligatoria a nivel nacional.

Un caso o una muerte confirmados se definen como aquellos con diagnóstico confirmado de COVID-19 con evidencia de laboratorio.

Un caso o un caso de muerte probables son aquellos que:

- Reúnen los criterios clínicos Y de evidencia epidemiológica sin la realización de pruebas de laboratorio para confirmar el COVID-19
- Tienen evidencia de laboratorio presunta Y reúnen los criterios clínicos O de evidencia epidemiológica
- Reúnen los criterios de registros demográficos sin pruebas de laboratorio que confirmen el diagnóstico de COVID-19

Transmisión en la comunidad

Los departamentos de salud estatales notifican el nivel de transmisión en la comunidad (propagación) del COVID-19 de la siguiente manera:

- "Sí, generalizada" (definida como transmisión generalizada en la comunidad, en diferentes áreas geográficas)
- "Sí, áreas definidas" (que se define como conglomerados diferenciados de casos en una o algunas áreas geográficas definidas)
- "Sin determinar" (que se define como 1 o más casos, pero todavía no clasificada como "Sí" en términos de transmisión en la comunidad)
- "N/D" (definido como sin casos)

Notificaciones de casos

Los CDC recibieron las notificaciones de casos de las jurisdicciones de salud pública de los Estados Unidos y del [Sistema de Vigilancia de Enfermedades de Notificación Obligatoria a Nivel Nacional \(NNDSS\)](#).

Precisión de datos

Los CDC no conocen la cantidad exacta de enfermedades, hospitalizaciones y muertes a causa del COVID-19 por diferentes razones. El COVID-19 puede provocar enfermedad leve, los síntomas podrían no manifestarse de inmediato, existen demoras en la comunicación de datos y realización de pruebas, no todas las personas infectadas se realizan la prueba o buscan atención médica, y podrían haber diferencias en cómo los estados y territorios confirman las cifras en sus jurisdicciones.

Los departamentos de salud pública locales y estatales ya están realizando pruebas de detección y notificando sus casos al público. En caso de que existiera una discrepancia entre los casos de los CDC y los casos notificados por funcionarios de salud pública locales y estatales, los datos notificados por los estados deberían considerarse los más actualizados.

Más información

[COVIDView](#) - Un resumen de vigilancia semanal sobre la actividad del COVID-19 en los EE. UU.

[Anterior: Datos de casos de COVID-19 en los EE. UU.](#)

[Preguntas frecuentes: datos y vigilancia del COVID-19](#)

[Pruebas en los EE. UU.](#)

[Mapa mundial](#)

[Departamentos de salud](#)

Esta página fue revisada el 10 de mayo del 2020

Fuente del contenido: [Centro Nacional de Vacunación y Enfermedades Respiratorias \(NCIRD\)](#), [División de Enfermedades Virales](#)