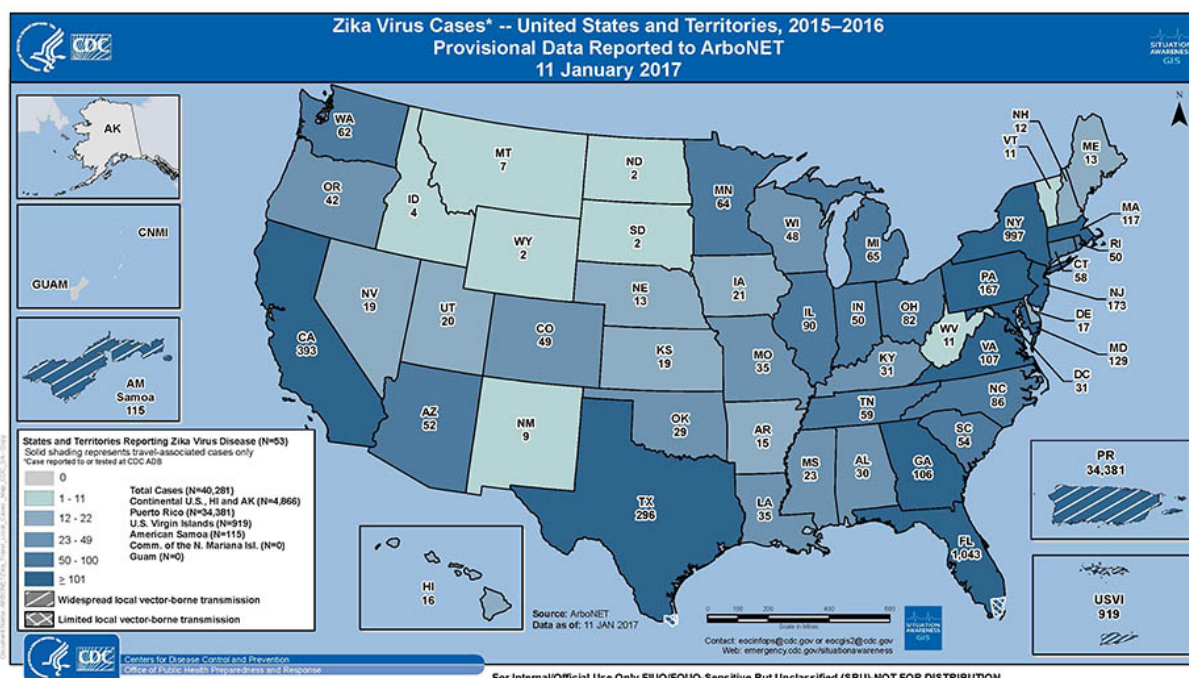


Zika vírus

Mapas do zika vírus nos Estados Unidos

Casos de zika reportados nos Estados Unidos

Casos de zika vírus confirmados em laboratório reportados ao ArboNET pelos estados ou territórios (11 de janeiro de 2017)



***Consulte abaixo o mapa detalhado das áreas com transmissão ativa do zika vírus.**

Casos de doença causada pelo zika vírus confirmados por laboratório e reportados ao ArboNET por estado ou território – Estados Unidos, 2015-2017 (em 11 de janeiro de 2017)§

Estados	Casos associados a viagens*	Casos contraídos no local†
	Nº (% de casos em estados) (N=4.650)	Nº (% de casos em estados) (N=216)
Alabama	30 (1)	0 (0)
Arizona	52 (1)	0 (0)
Arkansas	15 (<1)	0 (0)

Arkansas	10 (<1)	0 (0)
Califórnia	393 (8)	0 (0)
Colorado	49 (1)	0 (0)
Connecticut	58 (1)	0 (0)
Delaware	17 (<1)	0 (0)
Distrito de Colúmbia	31 (1)	0 (0)
Flórida	833 (18)	210 (97)
Geórgia	106 (2)	0 (0)
Havaí	16 (<1)	0 (0)
Idaho	4 (<1)	0 (0)
Illinois	90 (2)	0 (0)
Indiana	50 (1)	0 (0)
Iowa	21 (<1)	0 (0)
Kansas	19 (<1)	0 (0)
Kentucky	31 (1)	0 (0)
Louisiana	35 (1)	0 (0)
Maine	13 (<1)	0 (0)
Maryland	129 (3)	0 (0)
Massachusetts	117 (3)	0 (0)
Michigan	65 (1)	0 (0)
Minnesota	64 (1)	0 (0)
Mississippi	23 (1)	0 (0)
Missouri	35 (1)	0 (0)
Montana	7 (<1)	0 (0)
Nebraska	13 (<1)	0 (0)
Nevada	19 (<1)	0 (0)
New Hampshire	12 (<1)	0 (0)
Nova Jérsei	173 (4)	0 (0)
Novo México	9 (<1)	0 (0)
Nova Iorque	997 (21)	0 (0)
Carolina do Norte	86 (2)	0 (0)
Dakota do Norte	2 (<1)	0 (0)
Ohio	82 (2)	0 (0)
Oklahoma	29 (1)	0 (0)
Oregon	42 (1)	0 (0)
Pensilvânia††	167 (4)	0 (0)
Rhode Island	50 (1)	0 (0)
Carolina do Sul	54 (1)	0 (0)
Delaware	17 (<1)	0 (0)

Dakota do Sul	2 (<1)	0 (0)
Tennessee	59 (1)	0 (0)
Texas	290 (6)	6 (3)
Utah	20** (<1)	0 (0)
Vermont	11 (<1)	0 (0)
Virgínia	107 (2)	0 (0)
Washington	62 (1)	0 (0)
Virgínia Ocidental	11 (<1)	0 (0)
Wisconsin	48 (1)	0 (0)
Wyoming	2 (<1)	0 (0)

Territórios	Casos associados a viagens* Nº (% de casos em territórios) (N=135)		Casos contraídos no local† Nº (% de casos em territórios) (N=35.280)	
	Samoa Americana	1 (1)		114 (<1)
Porto Rico	132 (98)		34,249*** (97)	
Ilhas Virgens EUA	2 (2)		917 (3)	

§Inclui apenas casos que atendem à definição de caso provável ou confirmado do CSTE e não inclui infecções assintomáticas, exceto em gestantes com complicação na gravidez.

*Viajantes que retornam de áreas afetadas, seus contatos sexuais ou bebês infectados no útero

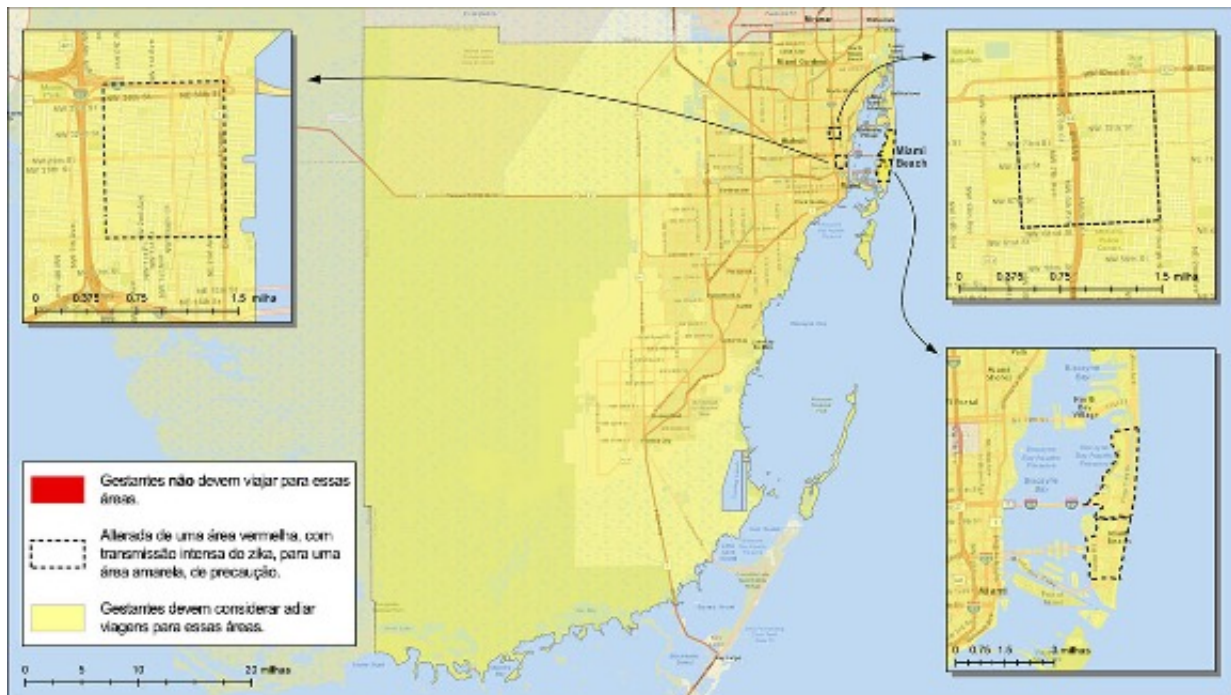
†Transmissão por mosquitos locais presumivelmente

††Um caso adicional de doença contraída por transmissão em laboratório

**Inclui um caso com rota desconhecida de transmissão de pessoa a pessoa.

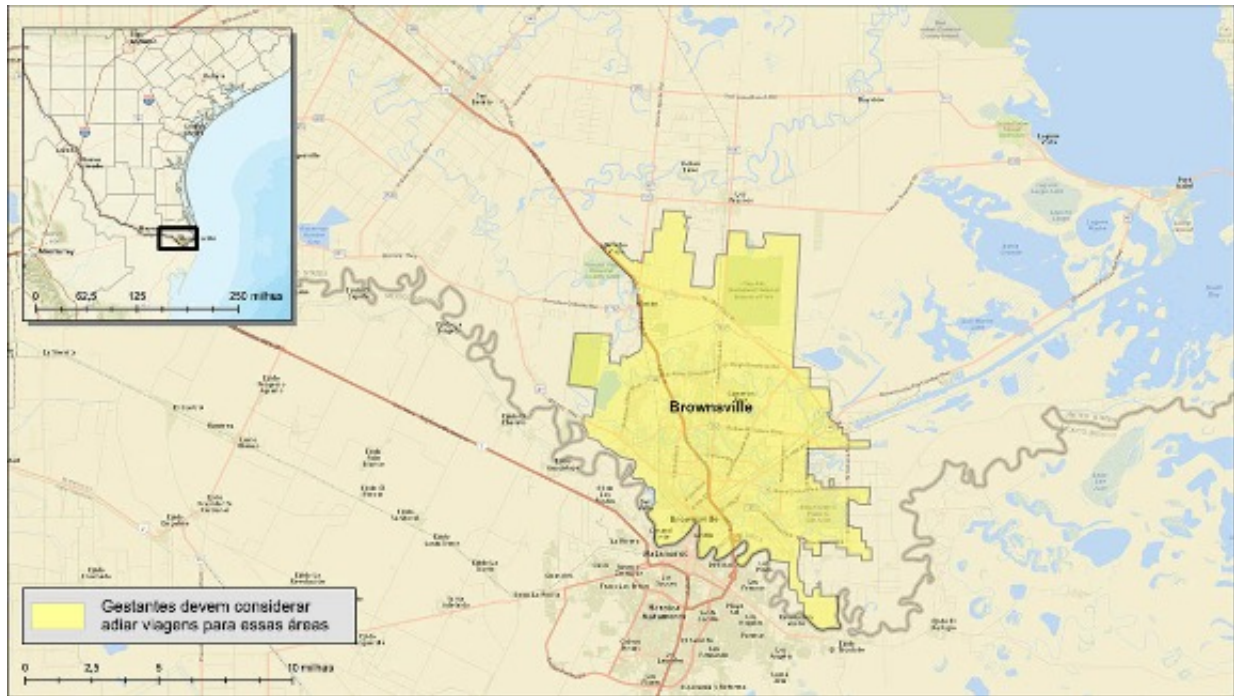
***O Departamento de Saúde de Porto Rico está reportando casos retroativamente, resultando em um aumento de casos maior do que o normal nas semanas recentes.

Transmissão ativa do zika vírus na Flórida



Condado de Miami-Dade, FL. As áreas em vermelho indicam locais para onde mulheres grávidas não devem viajar. As áreas em amarelo são áreas para as quais as gestantes devem considerar adiar viagens.

Área de precaução contra o zika em Brownsville, Texas



Brownsville, TX. As gestantes que planejam viajar para a área em amarelo devem adiar a viagem.