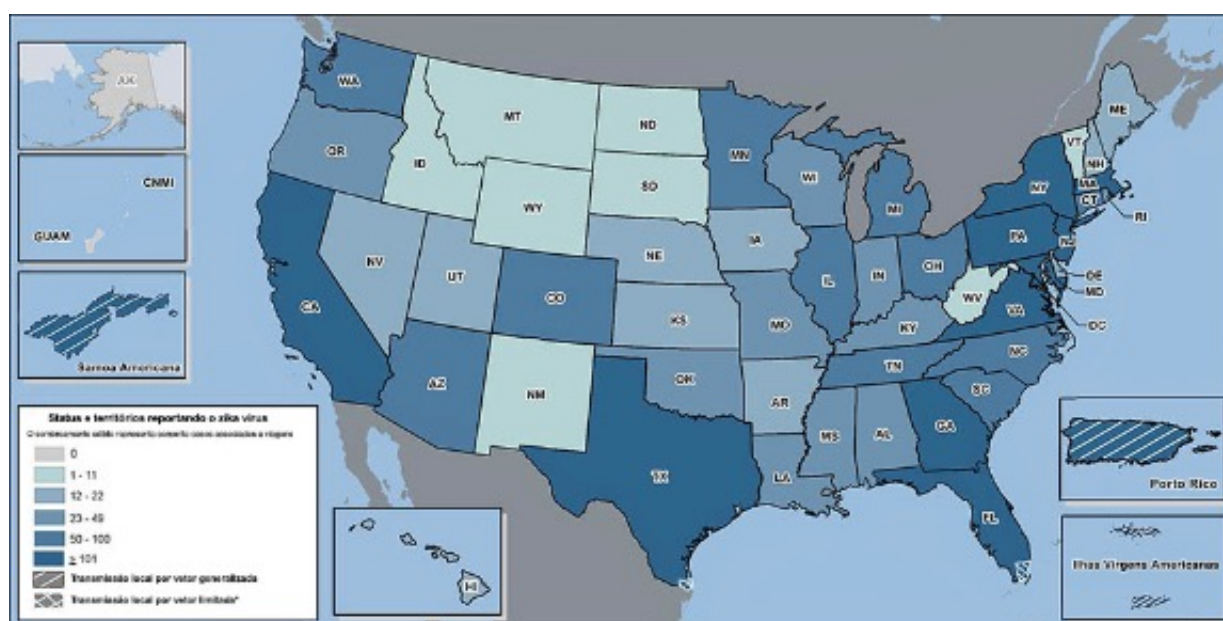


Zika vírus

Mapas do zika vírus nos Estados Unidos

Casos de zika reportados nos Estados Unidos

Casos de zika vírus confirmados em laboratório relatados ao ArboNET pelos estados ou territórios (21 de dezembro de 2016)



[*Consulte abaixo o mapa detalhado das áreas com transmissão ativa do zika vírus.](#)

Casos de zika vírus confirmados em laboratório relatados ao ArboNET pelos estados ou territórios – Estados Unidos, de 2015 a 2016 (em 21 de dezembro de 2016)§

Estados	Casos associados a viagens*	Casos contraídos no local†
	Nº (% de casos em estados) (N=4.541)	Nº (% de casos em estados) (N=215)
Alabama	30 (1)	0 (0)
Arizona	52 (1)	0 (0)
Arkansas	13 (<1)	0 (0)
Califórnia	389 (9)	0 (0)
Colorado	53 (1)	0 (0)

Connecticut	58 (1)	0 (0)
Delaware	17 (<1)	0 (0)
Distrito de Colúmbia	28 (1)	0 (0)
Flórida	825 (18)	210 (98)
Geórgia	106 (2)	0 (0)
Havái	16 (<1)	0 (0)
Idaho	4 (<1)	0 (0)
Illinois	88 (2)	0 (0)
Indiana	49 (1)	0 (0)
Iowa	20 (<1)	0 (0)
Kansas	18 (<1)	0 (0)
Kentucky	24 (1)	0 (0)
Louisiana	35 (1)	0 (0)
Maine	13 (<1)	0 (0)
Maryland	126 (3)	0 (0)
Massachusetts	110 (2)	0 (0)
Michigan	63 (1)	0 (0)
Minnesota	64 (1)	0 (0)
Mississippi	23 (1)	0 (0)
Missouri	36 (1)	0 (0)
Montana	7 (<1)	0 (0)
Nebraska	13 (<1)	0 (0)
Nevada	18 (<1)	0 (0)
New Hampshire	12 (<1)	0 (0)
Nova Jérsei	164 (4)	0 (0)
Novo México	9 (<1)	0 (0)
Nova Iorque	967 (21)	0 (0)
Carolina do Norte	83 (2)	0 (0)
Dakota do Norte	2 (<1)	0 (0)
Ohio	78 (2)	0 (0)
Oklahoma	29 (1)	0 (0)
Oregon	41 (1)	0 (0)
Pensilvânia††	164 (4)	0 (0)
Rhode Island	48 (1)	0 (0)
Carolina do Sul	54 (1)	0 (0)
Dakota do Sul	2 (<1)	0 (0)
Tennessee	58 (1)	0 (0)
Texas	677 (14)	7 (3)

Texas	277 (6)	5 (2)
Utah	20** (<1)	0 (0)
Vermont	10 (<1)	0 (0)
Virgínia	103 (2)	0 (0)
Washington	61 (1)	0 (0)
Virgínia Ocidental	11 (<1)	0 (0)
Wisconsin	48 (1)	0 (0)
Wyoming	2 (<1)	0 (0)

Territórios	Casos associados a viagens* Nº (% de casos em territórios) (N=131)		Casos contraídos no local† Nº (% de casos em territórios) (N=34.463)	
	Samoa Americana	1 (1)		114 (<1)
Porto Rico	128 (98)		33,487*** (97)	
Ilhas Virgens EUA	2 (2)		862 (3)	

§Inclui apenas casos que atendem à definição de caso provável ou confirmado do CSTE e não inclui infecções assintomáticas, exceto em gestantes com complicação na gravidez.

*Viajantes que retornam de áreas afetadas, seus contatos sexuais ou bebês infectados no útero

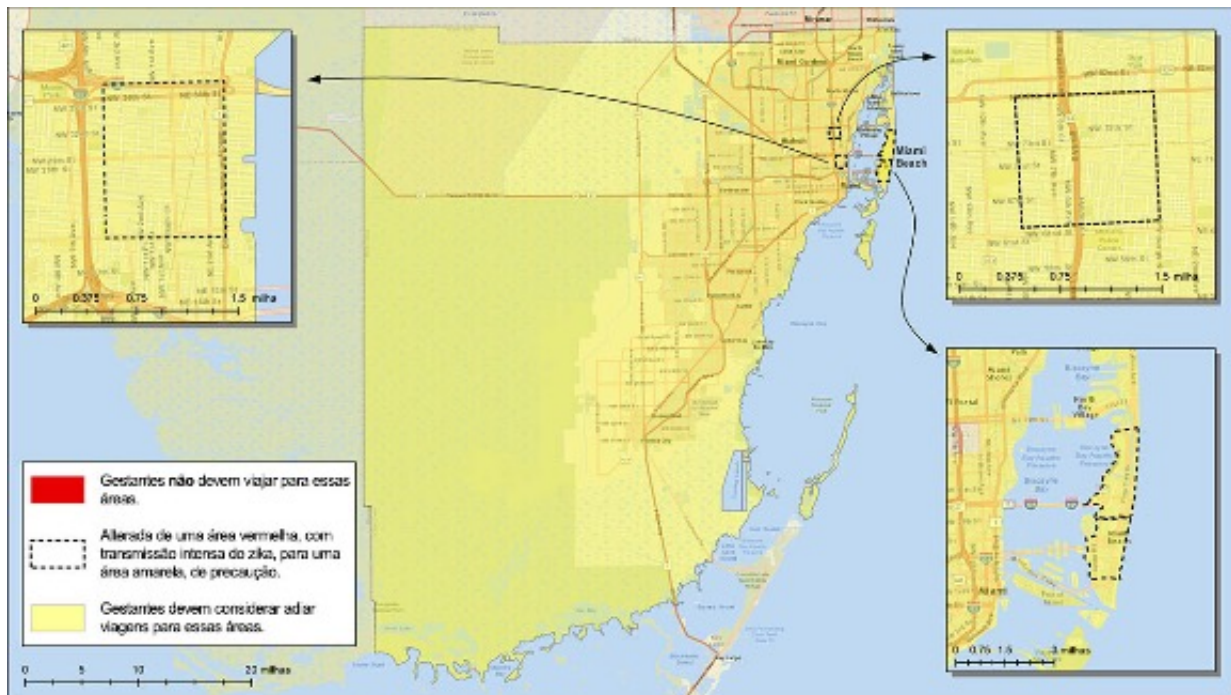
†Transmissão por mosquitos locais presumivelmente

††Um caso adicional de doença contraída por transmissão em laboratório

**Inclui um caso com rota desconhecida de transmissão de pessoa a pessoa.

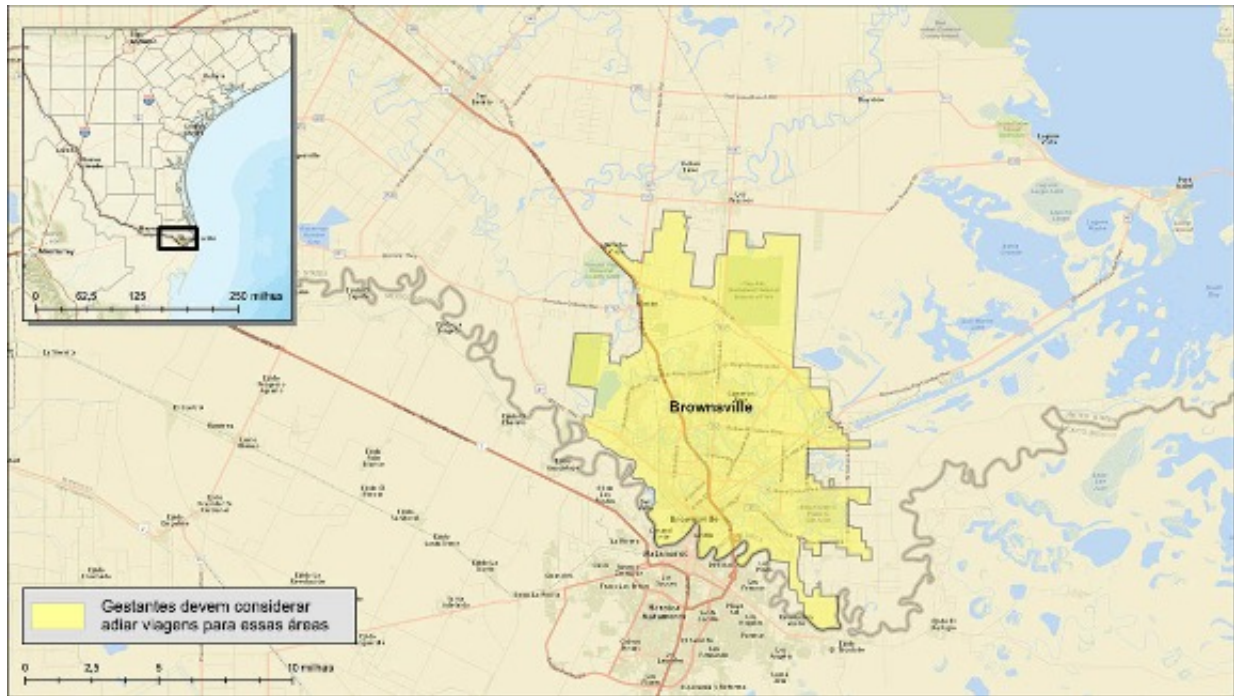
***O Departamento de Saúde de Porto Rico está reportando casos retroativamente, resultando em um aumento de casos maior do que o normal nas semanas recentes.

Transmissão ativa do zika vírus na Flórida



Condado de Miami-Dade, FL. As áreas em vermelho indicam locais para onde mulheres grávidas não devem viajar. As áreas em amarelo são áreas para as quais as gestantes devem considerar adiar viagens.

Área de precaução contra o zika em Brownsville, Texas



Brownsville, TX. As gestantes que planejam viajar para a área em amarelo devem adiar a viagem.