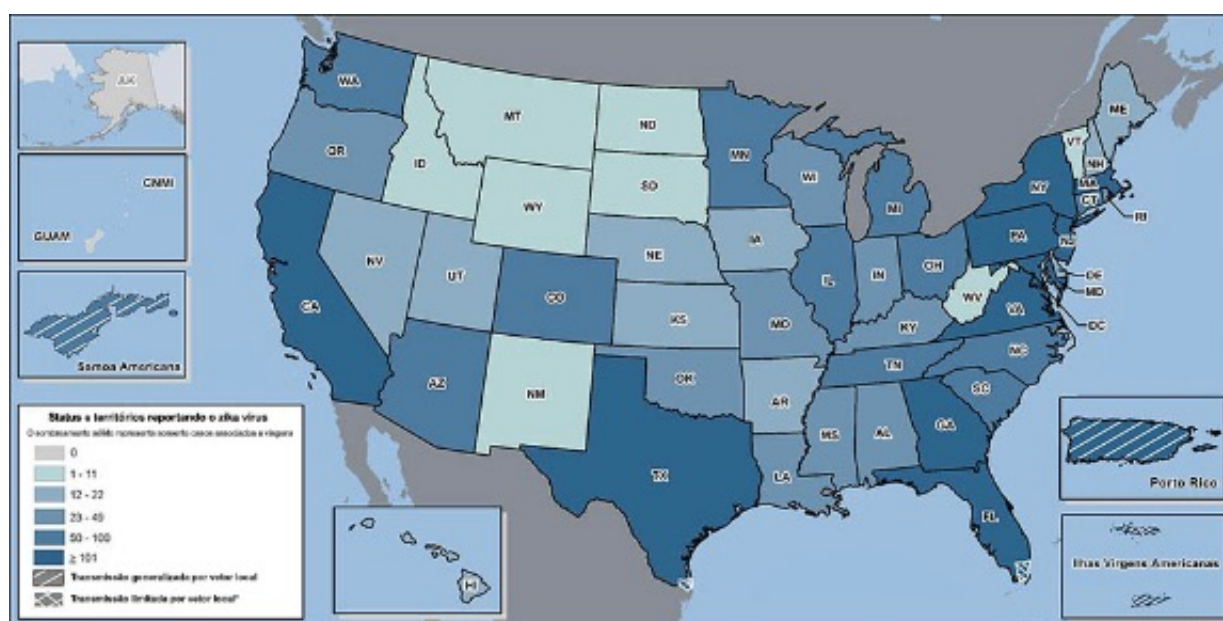


## Zika vírus

# Mapas do zika vírus nos Estados Unidos

## Casos de zika reportados nos Estados Unidos

Casos de zika vírus confirmados em laboratório relatados ao ArboNET pelos estados ou territórios (14 de dezembro de 2016)



[\\*Consulte abaixo o mapa detalhado das áreas com transmissão ativa do zika vírus.](#)

Casos de zika vírus confirmados em laboratório relatados ao ArboNET pelos estados ou territórios – Estados Unidos, de 2015 a 2016 (em 14 de dezembro de 2016)§

Estados	Casos associados a viagens*	Casos contraídos no local†
	Nº (% de casos em estados) (N=4.432)	Nº (% de casos em estados) (N=185)
Alabama	30 (1)	0 (0)
Arizona	51 (1)	0 (0)
Arkansas	13 (<1)	0 (0)
Califórnia	383 (9)	0 (0)
Colorado	51 (1)	0 (0)

Connecticut	58 (1)	0 (0)
Delaware	17 (<1)	0 (0)
Distrito de Colúmbia	27 (1)	0 (0)
Flórida	785 (18)	184 (99)
Geórgia	105 (2)	0 (0)
Havái	16 (<1)	0 (0)
Idaho	4 (<1)	0 (0)
Illinois	87 (2)	0 (0)
Indiana	47 (1)	0 (0)
Iowa	19 (<1)	0 (0)
Kansas	18 (<1)	0 (0)
Kentucky	24 (1)	0 (0)
Louisiana	35 (1)	0 (0)
Maine	13 (<1)	0 (0)
Maryland	125 (3)	0 (0)
Massachusetts	106 (2)	0 (0)
Michigan	63 (1)	0 (0)
Minnesota	55 (1)	0 (0)
Mississippi	23 (1)	0 (0)
Missouri	36 (1)	0 (0)
Montana	7 (<1)	0 (0)
Nebraska	13 (<1)	0 (0)
Nevada	18 (<1)	0 (0)
New Hampshire	12 (<1)	0 (0)
Nova Jérsei	164 (4)	0 (0)
Novo México	9 (<1)	0 (0)
Nova Iorque	944 (21)	0 (0)
Carolina do Norte	83 (2)	0 (0)
Dakota do Norte	2 (<1)	0 (0)
Ohio	76 (2)	0 (0)
Oklahoma	29 (1)	0 (0)
Oregon	40 (1)	0 (0)
Pensilvânia††	163 (4)	0 (0)
Rhode Island	42 (1)	0 (0)
Carolina do Sul	54 (1)	0 (0)
Dakota do Sul	2 (<1)	0 (0)
Tennessee	58 (1)	0 (0)
Texas	670 (15)	1 (0)

Texas	272 (b)	1 (1)
Utah	19** (<1)	0 (0)
Vermont	10 (<1)	0 (0)
Virgínia	102 (2)	0 (0)
Washington	61 (1)	0 (0)
Virgínia Ocidental	11 (<1)	0 (0)
Wisconsin	48 (1)	0 (0)
Wyoming	2 (<1)	0 (0)

Territórios	Casos associados a viagens* Nº (% de casos em territórios) (N=129)		Casos contraídos no local† Nº (% de casos em territórios) (N=34.139)	
	Samoa Americana	0 (0)	72 (<1)	
Porto Rico	127 (98)	33,260*** (97)		
Ilhas Virgens EUA	2 (2)	807 (2)		

§Inclui apenas casos que atendem à definição de caso provável ou confirmado do CSTE e não inclui infecções assintomáticas, exceto em gestantes com complicação na gravidez.

\*Viajantes que retornam de áreas afetadas, seus contatos sexuais ou bebês infectados no útero

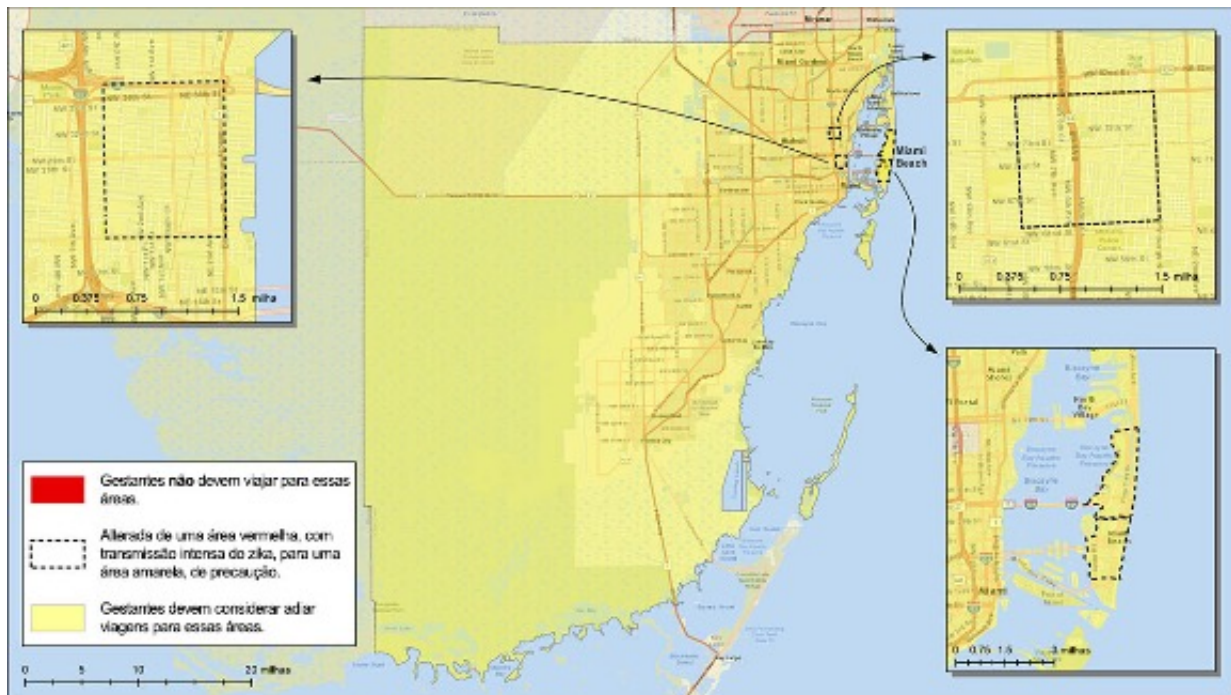
†Transmissão por mosquitos locais presumivelmente

††Um caso adicional de doença contraída por transmissão em laboratório

\*\*Inclui um caso com rota desconhecida de transmissão de pessoa a pessoa.

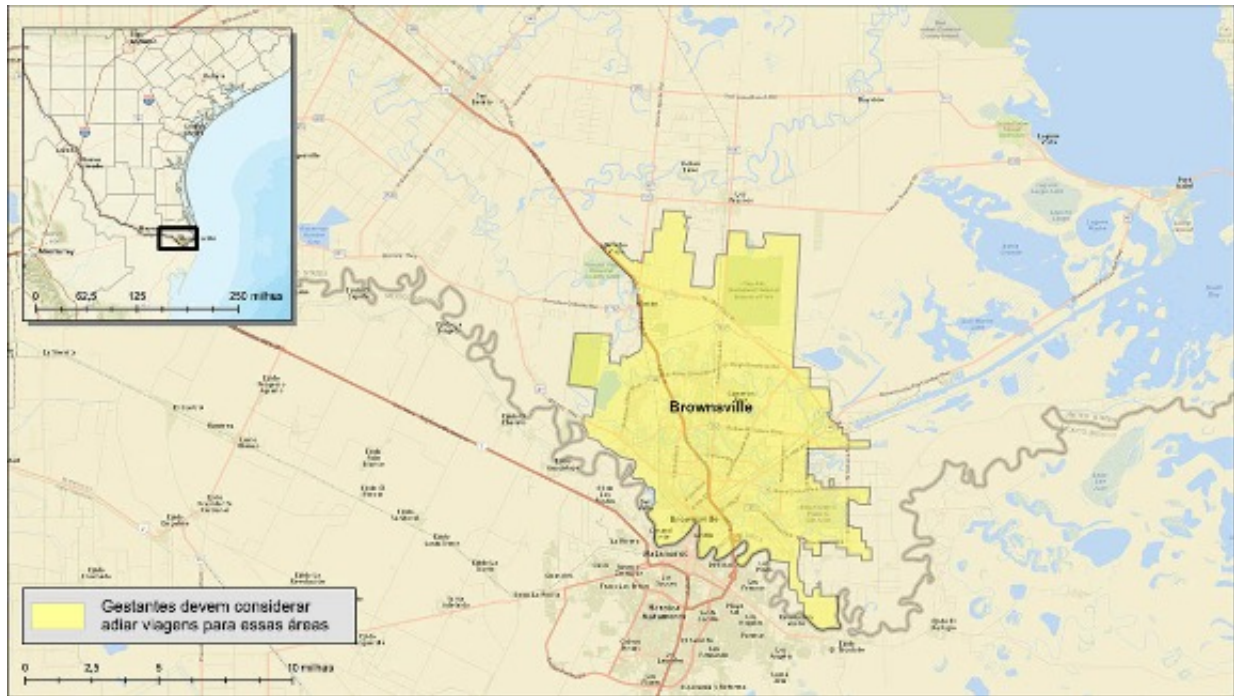
\*\*\*O Departamento de Saúde de Porto Rico está reportando casos retroativamente, resultando em um aumento de casos maior do que o normal nas semanas recentes.

## Transmissão ativa do zika vírus na Flórida



Condado de Miami-Dade, FL. As áreas em vermelho indicam locais para onde mulheres grávidas não devem viajar. As áreas em amarelo são áreas para as quais as gestantes devem considerar adiar viagens.

## Área de precaução contra o zika em Brownsville, Texas



Brownsville, TX. As gestantes que planejam viajar para a área em amarelo devem adiar a viagem.