



Cómo los CDC están monitoreando los datos de la influenza para comprender mejor la situación actual de la influenza aviar A (H5N1) entre las personas

Actualizado el 14 de mayo del 2024

Instantánea semanal para la semana que finalizó el 4 de mayo del 2024

Los sistemas de vigilancia de la influenza (gripe) de los CDC no muestran indicadores de una actividad inusual de la influenza en personas, incluida la influenza aviar A(H5N1).

Esta página brinda información sobre cómo se utilizan los sistemas de los CDC que monitorean los datos de la influenza a nivel local, estatal y nacional durante la [situación actual de la influenza aviar A\(H5N1\)](https://espanol.cdc.gov/flu/avianflu/avian-flu-summary.htm) (<https://espanol.cdc.gov/flu/avianflu/avian-flu-summary.htm>)

- La actividad de los virus de la influenza y la enfermedad es monitoreada durante todo el año mediante un esfuerzo conjunto entre los CDC y varios socios, incluidos los departamentos de salud estatales, locales y territoriales; laboratorios clínicos y de salud pública, clínicas y departamentos de emergencias.
- Los casos en seres humanos de la [nueva](https://espanol.cdc.gov/flu/about/glossary.htm) (<https://espanol.cdc.gov/flu/about/glossary.htm>) influenza —que son infecciones en humanos por virus de influenza A no humana diferentes de los virus de la influenza estacional humana que actualmente están en circulación— son de notificación obligatoria a nivel nacional. Cada caso identificado es investigado y notificado a los CDC.
- Los CDC están analizando activamente múltiples indicadores de la influenza durante la situación actual para monitorear los virus de influenza A(H5N1), e incluso tienen bajo observación los casos de transmisión a personas o propagación del virus entre personas en jurisdicciones en las que se ha identificado el virus en personas o animales.

Monitoreo de personas expuestas a animales infectados*

Febrero del 2022 – Actualidad

Los CDC y los departamentos de salud locales y estatales monitorean a las personas que han estado expuestas a aves, aves de corral u otros animales infectados durante 10 días luego de la exposición. Desde febrero del 2022 hasta ahora:

- Al menos 9 200 personas han sido monitoreadas, y
- Al menos 200 personas se realizaron pruebas de detección de la nueva influenza A

Brote actual de la HPAI en ganado (2024)

Los CDC y los departamentos de salud locales y estatales monitorean a las personas que han estado expuestas a ganado vacuno infectado por 10 días luego de la exposición. Desde marzo del 2024 hasta ahora:

- Al menos 260 personas han sido monitoreadas
- Al menos 33 personas se realizaron pruebas de detección de la nueva influenza A
- Se identificó un caso de influenza aviar A(H5N1)
(<https://www.cdc.gov/media/releases/2022/s0428-avian-flu.html>)

*Las cifras de los CDC dependen de los informes estatales y los CDC remiten a los estados la información actualizada sobre las personas que están siendo monitoreadas y son sometidas a pruebas.

Los principales hallazgos de los sistemas de vigilancia

Los CDC tienen diversos sistemas de vigilancia que se usan todo el año para monitorear indicadores claves de la influenza. Estos datos se analizan exhaustivamente todas las semanas. Considerados en conjunto, al 10 de mayo del 2024, estos sistemas actualmente no muestran indicadores de actividad inusual de la influenza en personas; esto incluye actividad de los virus de influenza aviar A(H5N1).

Notificación de casos

En el 2024, un estado (Texas) notificó un caso de infección por el virus de influenza A(H5N1) en un ser humano tras haber estado expuesto al ganado lechero. Se notificaron 2 casos en seres humanos de influenza A(H5N1) en total en los Estados Unidos; el primer caso ocurrió en el 2022, luego de la exposición a aves de corral presuntamente infectadas.

(<https://espanol.cdc.gov/flu/avianflu/h5-monitoring.html#CaseReporting>)

Monitoreo de laboratorios de salud pública

Los laboratorios de salud pública no notificaron ningún resultado positivo en las pruebas de detección del nuevo virus de influenza A, incluido el virus de influenza A(H5N1), durante la semana que finalizó el 4 de mayo del 2024.

(<https://espanol.cdc.gov/flu/avianflu/h5-monitoring.html#PublicHealth>)

Tendencias en laboratorios clínicos

Los CDC no han identificado ninguna tendencia inusual en los datos notificados por laboratorios clínicos a nivel local, estatal ni nacional.

(<https://espanol.cdc.gov/flu/avianflu/h5-monitoring.html#ClinicalLabs>)

Departamentos de emergencia

Los CDC no han identificado ninguna tendencia inusual en las consultas de departamentos de emergencias asociadas a la influenza o síntomas posiblemente relacionados a nivel local, estatal ni nacional.

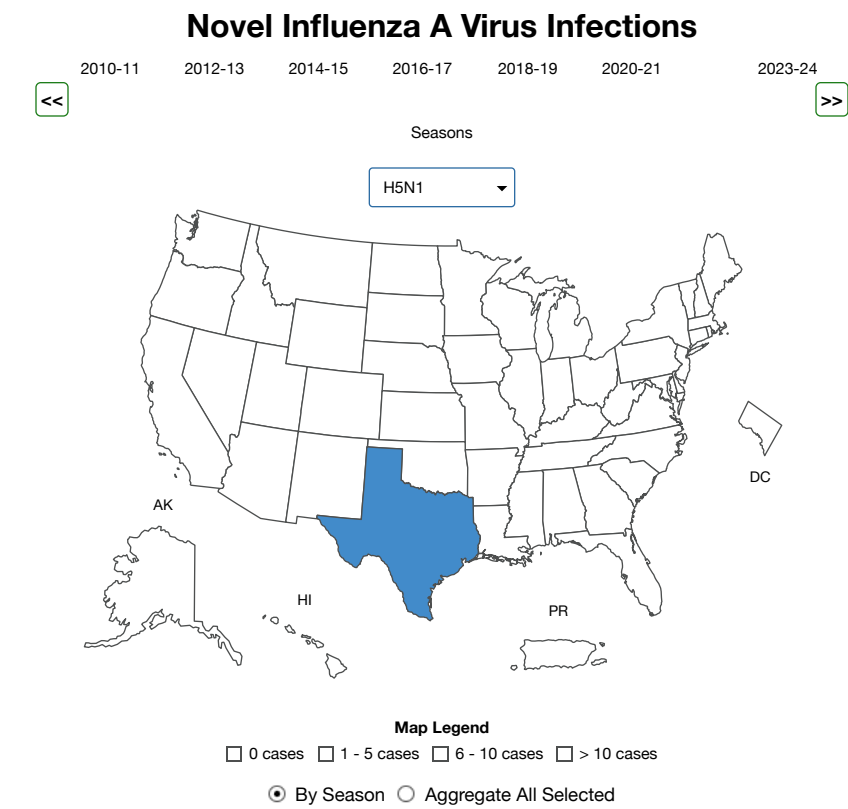
(<https://espanol.cdc.gov/flu/avianflu/h5-monitoring.html#NSSP>)

Vigilancia de aguas residuales

Durante las últimas dos semanas, (del 21 de abril al 4 de mayo), 230 sitios de 674 notificaron datos que cumplían con los criterios para el análisis del virus de influenza A para ambas semanas o alguna de ellas, y 3 (1 %) sitios de tres estados estaban en un nivel alto (\geq del 80.º percentil comparado con los niveles registrados en dicho sitio entre el 1 de octubre del 2023 y el 2 de marzo del 2024).

Monitoreo de infecciones por nuevos virus de influenza A entre personas, incluida la influenza A(H5N1)

La detección rápida y la [notificación de infecciones en humanos](https://www.cdc.gov/flu/weekly/overview.htm#NovelASurveillance) por nuevos virus de influenza A, incluida la influenza A(H5N1), es importante para concientizar e implementar respuestas de salud pública efectivas. Para los casos confirmados, la jurisdicción que notifica debe completar un formulario de notificación de casos y enviarlo a los CDC. La información incluye los datos demográficos del paciente, los síntomas, el curso clínico de la enfermedad y el historial de exposiciones. A continuación se resumen las jurisdicciones que informan los casos de influenza A(H5N1) notificados en el 2024.



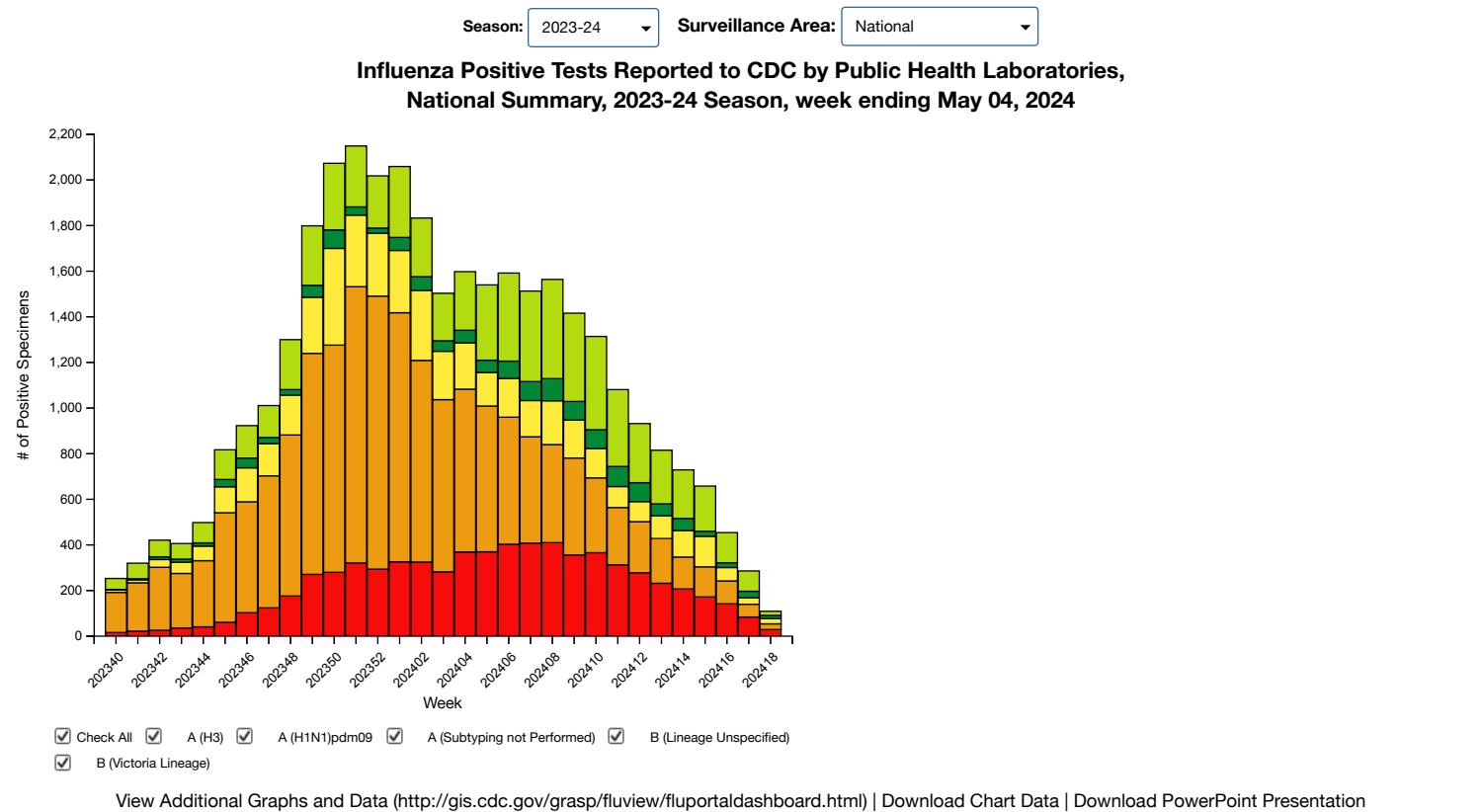
[View FluView Interactive \(https://gis.cdc.gov/grasp/fluview/Novel_Influenza.html\)](https://gis.cdc.gov/grasp/fluview/Novel_Influenza.html) | [Download Map Data](#) |

Datos presentados hasta el 05/04/2024. Datos a partir del 05/09/2024

Más información sobre la vigilancia de casos de la nueva influenza durante temporadas anteriores y la temporada actual:
[Métodos de vigilancia \(https://www.cdc.gov/flu/weekly/overview.htm#NovelASurveillance\)](https://www.cdc.gov/flu/weekly/overview.htm#NovelASurveillance) | [FluView Interactive: Características de los casos](#)
(https://espanol.cdc.gov/24/_mp.v3T01HWTJ6NFILSm5BTIM1dkZ5WGF1RUY3TloyMWVHVUI3bGhISEF5UTg1SS5q_mp.ve/_gis_cdc_gov/grasp/fluview/Novel_Influenza.html)

Notificaciones de laboratorios de salud pública

Los laboratorios de salud pública (<https://www.cdc.gov/flu/weekly/overview.htm#VirologicSurveillance>) utilizan las herramientas de diagnóstico de los CDC para detectar los virus de la influenza estacional y los nuevos virus de influenza A, incluidos los virus de influenza A(H5N1). Estas herramientas de diagnóstico se utilizan en más de 100 laboratorios de salud pública en los 50 estados de los EE. UU. A continuación se resumen los resultados de las pruebas realizadas por estos laboratorios de salud pública a nivel nacional.



Datos presentados hasta el 05/04/2024. Datos a partir del 05/09/2024

Más información sobre la vigilancia virológica para las temporadas anteriores y la temporada actual:

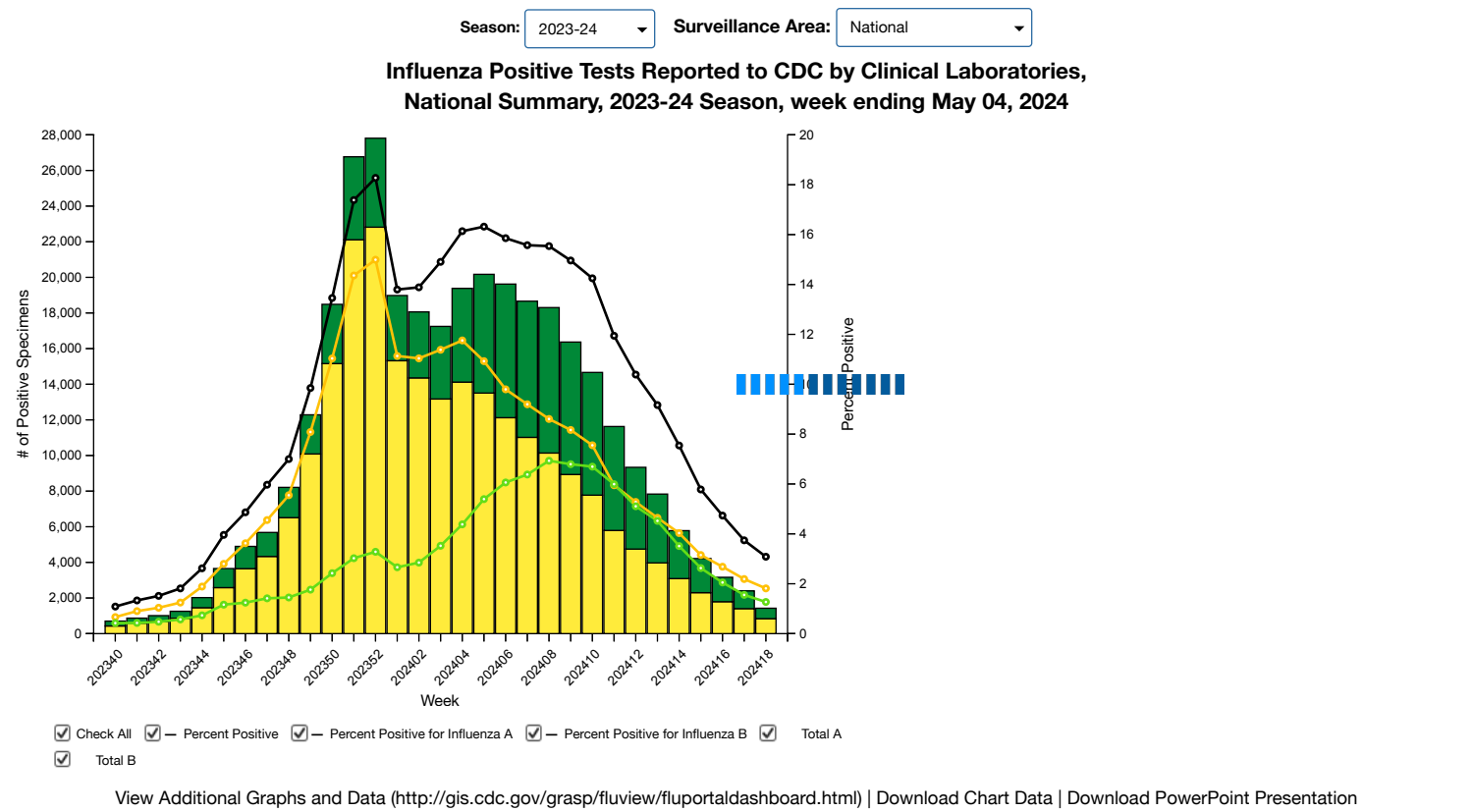
Métodos de vigilancia (<https://www.cdc.gov/flu/weekly/overview.htm#LabSurveillance>) | FluView Interactive: Datos a nivel regional, estatal y nacional (http://espanol.cdc.gov/24/_mp.v3dmxwS3VhazFxEpNUllvV18wczVWVm9jbzVGcHNHcGxoVVpzbFprTTh6QUI3WDRlbEVleEpxSnLBRTftdHNweTM._mp.ve/_gis_cdc_gov/grasp/fluview/flu_by_age_virus.html) o datos de grupos etarios (https://espanol.cdc.gov/24/_mp.v3UUIOcVBpemRNTdHdFbEEtRUpiWVHBFUjltUTZBTEpzNINLUkdHSEVmQWZ1NC43._mp.ve/_gis_cdc_gov/grasp/fluview/flu_by_age_virus.html)

Sistemas utilizados para monitorear la actividad de la influenza

La actividad de la influenza se monitorea durante todo el año a través de múltiples sistemas. Estos sistemas se utilizan para monitorear la influenza estacional y, como los virus de la influenza cambian constantemente de manera ínfima, y en ocasiones de forma más significativa, estos sistemas también sirven para monitorear las señales y tendencias de las infecciones por los nuevos virus de la influenza. A continuación figuran algunos ejemplos.

Monitoreo de cambios en pruebas positivas de detección de la influenza en entornos clínicos

Alrededor de 300 laboratorios clínicos (<https://www.cdc.gov/flu/weekly/overview.htm#VirologicSurveillance>) ubicados en los 50 estados, Puerto Rico, Guam y el Distrito de Columbia notifican los resultados de las pruebas clínicas de detección de la influenza a través del sistema de laboratorios estadounidenses que colaboran con la Organización Mundial de la Salud (OMS) o el Sistema Nacional de Vigilancia de Virus Respiratorios y Entéricos (NREVSS, por sus siglas en inglés). A continuación se resumen los resultados de las pruebas realizadas por los laboratorios clínicos a nivel nacional. Si bien estos laboratorios no realizan pruebas específicas para detectar el virus de influenza A (H5N1), al hacer un seguimiento del porcentaje de muestras analizadas que dan positivo para los virus de influenza A, podemos monitorear incrementos inusuales en la actividad de la influenza que pueden ser un signo anticipado de la propagación de los nuevos virus de influenza A, incluido el H5N1.



Datos presentados hasta el 05/04/2024. Datos a partir del 05/09/2024

Más información sobre la vigilancia de laboratorios clínicos durante temporadas anteriores y la temporada actual:

Métodos de vigilancia (<https://www.cdc.gov/flu/weekly/overview.htm#LabSurveillance>) | FluView Interactive: Datos a nivel regional, estatal y nacional (http://espanol.cdc.gov/24/_mp.v3MW05dGktZURMQldYcnFsMVdQTkUWmpJLTljZmU1dmhNeFnnNVctMVzVzNvLS1zNzYwUUFnADJ5UF80bFFKeGE._mp.ve/_gis_cdc_gov/gras)

Monitoreo de cambios en consultas por influenza en departamentos de emergencias

El Programa Nacional de Vigilancia Sindrómica (NSSP) (<https://www.cdc.gov/nssp/index.html>) recopila, analiza y comparte datos electrónicos recibidos de diversos entornos de atención médica, incluidos los departamentos de emergencias. Los CDC utilizan la vigilancia de síndromes conjuntamente con los departamentos de salud locales y estatales participantes para recopilar datos de manera rápida, monitorear tendencias inusuales, mejorar el conocimiento de la situación y fundamentar la toma de decisiones.

A continuación se resumen los datos del NSSP sobre el porcentaje semanal de cantidad total de consultas a departamentos de emergencias asociadas a diagnósticos relacionados con la influenza, que son monitoreados detenidamente por el equipo del NSSP. **Cabe señalar que estas consultas son de personas con diagnóstico de cualquier influenza y no son específicas de los virus de influenza aviar A(H5N1).** Sin embargo, mediante el seguimiento de todos los diagnósticos de influenza, así como de los síntomas potencialmente relacionados con infecciones por virus de la influenza, entre los pacientes de los departamentos de emergencias, aumentan las probabilidades de detectar niveles inusuales de influenza, incluso en jurisdicciones en las que se han identificado virus A(H5N1) en animales y en una persona.

State

United States

County

All

Reset

Selection:

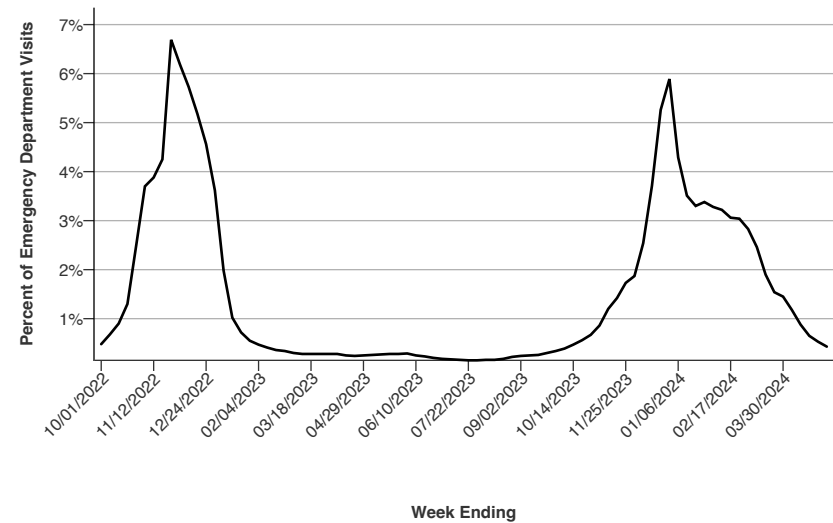
United States

Counties included in this area

[More Info](#)

All

Weekly percent of total emergency department visits associated with influenza



03/04/2023	0.3%
03/11/2023	0.3%
03/18/2023	0.3%
03/25/2023	0.3%
04/01/2023	0.3%
04/08/2023	0.3%
04/15/2023	0.3%
04/22/2023	0.2%
04/29/2023	0.3%
05/06/2023	0.3%
05/13/2023	0.3%
05/20/2023	0.3%
05/27/2023	0.3%
06/03/2023	0.3%
06/10/2023	0.3%
06/17/2023	0.2%
06/24/2023	0.2%
07/01/2023	0.2%
07/08/2023	0.2%
07/15/2023	0.2%
07/22/2023	0.2%
07/29/2023	0.2%
08/05/2023	0.2%
08/12/2023	0.2%
08/19/2023	0.2%
08/26/2023	0.2%
09/02/2023	0.2%
09/09/2023	0.3%
09/16/2023	0.3%
09/23/2023	0.3%
09/30/2023	0.3%
10/07/2023	0.4%
10/14/2023	0.5%
10/21/2023	0.6%
10/28/2023	0.7%
11/04/2023	0.9%
11/11/2023	1.2%
11/18/2023	1.4%
11/25/2023	1.7%
12/02/2023	1.9%
12/09/2023	2.5%
12/16/2023	3.7%
12/23/2023	5.3%
12/30/2023	5.9%
01/06/2024	4.3%
01/13/2024	3.5%
01/20/2024	3.3%
01/27/2024	3.4%
02/03/2024	3.3%
02/10/2024	3.2%
02/17/2024	3.1%
02/24/2024	3.0%
03/02/2024	2.8%
03/09/2024	2.5%
03/16/2024	1.9%
03/23/2024	1.5%
03/30/2024	1.5%
04/06/2024	1.2%
04/13/2024	0.9%
04/20/2024	0.7%
04/27/2024	0.5%
05/04/2024	0.4%

- **Fuente:** Programa Nacional de Vigilancia Sindrónica: <https://www.cdc.gov/nssp/index.html> (<https://www.cdc.gov/nssp/index.html>)
- No hay datos disponibles para los siguientes estados/territorios: Guam, Misuri, Nuevo Hampshire y Dakota del Sur.
- Más información disponible en: [Guía complementaria: Datos del departamento de emergencias del Nssp sobre enfermedades respiratorias](https://www.cdc.gov/ncird/surveillance/respiratory-illnesses/index.html#companion-guide) (<https://www.cdc.gov/ncird/surveillance/respiratory-illnesses/index.html#companion-guide>)

Más información sobre la vigilancia de departamentos de emergencias durante temporadas previas y la temporada actual:

Métodos de vigilancia (<https://www.cdc.gov/nssp/overview.html>) | Data.CDC.gov: Trayectorias de consultas a departamentos de emergencias del Nssp (https://data.cdc.gov/Public-Health-Surveillance/2023-Respiratory-Virus-Response-Nssp-Emergency-Dep/rdmq-nq56/about_data)

Monitoreo de la influenza en aguas residuales

La vigilancia de aguas residuales complementa otros [sistemas de vigilancia de la influenza humana existentes](https://www.cdc.gov/flu/weekly/index.htm) (<https://www.cdc.gov/flu/weekly/index.htm>) para monitorear tendencias de la influenza. El Sistema Nacional de Vigilancia de Aguas Residuales (NWSS) de los CDC (<https://www.cdc.gov/nwss/about.html>) cuenta con más de 600 sitios con varios socios que notifican a los CDC datos sobre el virus de influenza A. Los métodos actuales de monitoreo de aguas residuales detectan virus de influenza A, pero no distinguen el subtipo. **Esto significa que se detectan virus de influenza aviar A(H5N1) pero no pueden distinguirse de otros subtipos de virus de influenza A. Los datos sobre aguas residuales no pueden determinar la fuente del virus de influenza A. Puede proceder de un ser humano o de un animal (como un ave), o de un producto de origen animal (como la leche de una vaca infectada).** Es probable que los esfuerzos para monitorear la actividad del virus de influenza A a través de datos de aguas residuales evolucionen mientras se evalúan y perfeccionan las metodologías e interpretación.

Para monitorear virus de influenza A en aguas residuales, los CDC comparan las semanas más recientes de niveles de virus de influenza A registrados en un sitio de aguas residuales con los niveles notificados entre el 1 de octubre del 2023 y el 2 de marzo del 2024 para ese mismo sitio de aguas residuales, y los que se encuentran en $\geq 80^{\circ}$ percentil son categorizados como altos (ver [Métodos de datos](https://www.cdc.gov/nwss/about-data.html#data-method) (<https://www.cdc.gov/nwss/about-data.html#data-method>)).

- Durante la semana que finalizó el 4 de mayo del 2024, 189 sitios de muestreo de aguas residuales notificaron datos que cumplían con los criterios para el análisis de virus de influenza A y 1 (< 1 %) sitio en un estado se encontraba en un nivel alto de virus de influenza A.
- Durante la semana que finalizó el 27 de abril del 2024, 229 sitios de muestreo de aguas residuales notificaron datos que cumplían con los criterios para el análisis de virus de influenza A y 3 (1 %) sitios en tres estados se encontraban en un nivel alto de virus de influenza A.
- Durante estas últimas dos semanas, 230 sitios en total de 34 estados notificaron datos que cumplían con los criterios para el análisis de virus de influenza A en ambas semanas o alguna de ellas y 3 (1 %) sitios en tres estados se encontraban en un nivel alto de virus de influenza A.

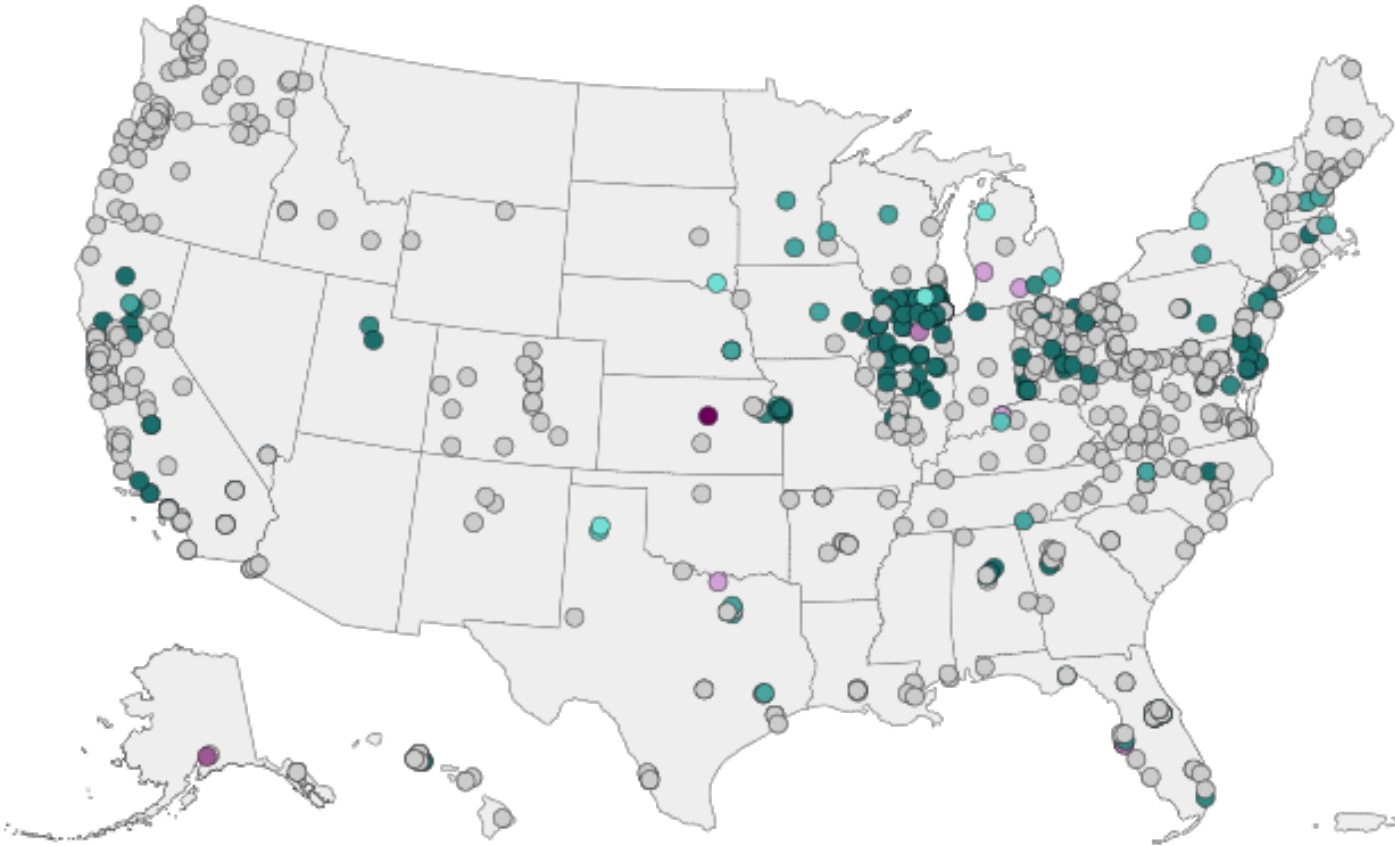
Los CDC y sus socios están monitoreando de cerca los datos de estos sitios para identificar posibles factores, incluida la evaluación de si alguno de los niveles elevados está relacionado con alguna enfermedad en humanos, y están examinando minuciosamente los datos disponibles a nivel estatal o local de otros sistemas de vigilancia estacional en humanos.

Este mapa interactivo muestra los datos actuales de los niveles de virus de influenza A en aguas residuales. Cada punto del mapa representa un sitio de muestreo de aguas residuales. Los sitios son categorizados con base en los niveles actuales de influenza A en comparación con los niveles anteriores en el mismo sitio durante la temporada de influenza 2023-2024. Cuando los niveles de virus de

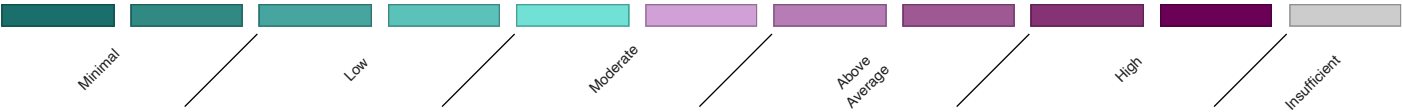
influenza A alcancen el 80.º percentil o lo superen, los CDC trabajarán junto a los socios correspondientes para comprender mejor los factores que podrían estar contribuyendo a estos niveles.

Week

2024-05-04

































































Select a color from the legend to add or remove it from the map.




























































All data are preliminary and may change as more reports are received. Wastewater data does not distinguish between human and animal waste or by-products.































































[Descargar datos \(CSV\)](#)

Data Table									+	
Sewershed ID	Detection Classification	Jurisdiction	County	Detection Category	Percentile	Display Week	Sewershed Population	First Sampling Date		
Id:100	0	California	Del Norte	Insufficient Data	Insufficient Data	2024-05-04	15,372	2023-10-04		
Id:1003	3	Minnesota	Goodhue	Low	24.44	2024-05-04	16,000	2023-05-08		
Id:101	0	California	El Dorado	Insufficient Data	Insufficient Data	2024-05-04	30,000	2024-01-29		
Id:1017	0	Minnesota	Olmsted	Insufficient Data	Insufficient Data	2024-05-04	120,000	2022-11-04		
Id:102	0	California	Fresno	Insufficient Data	Insufficient Data	2024-05-04	650,000	2022-12-25		
Id:1028	3	Minnesota	Sherburne, Benton, Stearns	Low	22.5	2024-05-04	120,000	2023-04-03		
Id:103	0	California	Humboldt	Insufficient Data	Insufficient Data	2024-05-04	45,000	2023-07-30		
Id:1033	0	Mississippi	Jackson	Insufficient Data	Insufficient Data	2024-05-04	19,008	2023-11-14		
Id:1034	0	Mississippi	Jackson	Insufficient Data	Insufficient Data	2024-05-04	34,333	2023-11-12		
Id:106	0	California	Kern	Insufficient Data	Insufficient Data	2024-05-04	168,750	2022-12-13		
Id:108-A	0	California	Kings	Insufficient Data	Insufficient Data	2024-05-04	59,488	2023-12-05		
Id:108-C	1	California	Kings	Minimal	0.0	2024-05-04	56,000	2023-08-07		

 Id:1081	0	Missouri	Jefferson	Insufficient Data	Insufficient Data	2024-05-04	48,000	2024-02-27
 Id:111	1	California	Lake	Minimal	0.0	2024-05-04	13,200	2022-12-22
 Id:112	0	California	Los Angeles	Insufficient Data	Insufficient Data	2024-05-04	200,000	2022-09-12
 Id:113-B	0	California	Los Angeles	Insufficient Data	Insufficient Data	2024-05-04	4,000,000	2022-08-28
 Id:113-C	2	California	Ventura, Los Angeles	Minimal	19.7	2024-05-04	4,000,000	2022-12-13
 Id:114-B	0	California	Los Angeles	Insufficient Data	Insufficient Data	2024-05-04	3,500,000	2022-02-27
 Id:114-C	1	California	Los Angeles	Minimal	0.0	2024-05-04	3,500,000	2022-12-28
 Id:115	0	California	Ventura, Los Angeles	Insufficient Data	Insufficient Data	2024-05-04	75,000	2023-11-21
 Id:116	0	California	Madera	Insufficient Data	Insufficient Data	2024-05-04	67,944	2023-03-06
 Id:1162	3	Nebraska	Lancaster	Low	24.49	2024-05-04	60,000	2023-08-02
 Id:1164	3	Nebraska	Lancaster	Low	21.15	2024-05-04	240,000	2023-08-02
 Id:117	0	California	Marin	Insufficient Data	Insufficient Data	2024-05-04	30,000	2022-12-12
 Id:1179-A	0	Nevada	Clark	Insufficient Data	Insufficient Data	2024-05-04	2,000,000	2023-11-27
 Id:1179-B	5	Nevada	Clark	Moderate	42.55	2024-05-04	990,000	2023-03-27
 Id:118	0	California	Marin	Insufficient Data	Insufficient Data	2024-05-04	104,250	2022-08-22
 Id:1183	0	Maine, New Hampshire	Cumberland, Oxford, Belknap, Carroll	Insufficient Data	Insufficient Data	2024-05-04	6,500	2023-11-27
 Id:119	0	California	Marin	Insufficient Data	Insufficient Data	2024-05-04	25,000	2022-08-22
 Id:1190	3	New Hampshire	Merrimack	Low	21.43	2024-05-04	45,000	2022-10-12
 Id:1191	0	New Hampshire	Merrimack	Insufficient Data	Insufficient Data	2024-05-04	4,000	2022-10-12
 Id:1196	3	New Hampshire	Strafford	Low	27.78	2024-05-04	30,000	2022-11-28
 Id:1198	0	New Hampshire	Sullivan	Insufficient Data	Insufficient Data	2024-05-04	6,000	2023-12-05
 Id:120	0	California	Marin	Insufficient Data	Insufficient Data	2024-05-04	30,000	2022-08-08
 Id:1204	1	New Jersey	Cumberland	Minimal	0.0	2024-05-04	50,000	2023-03-13
 Id:1206	1	New Jersey	Essex, Hudson, Union, Passaic, Bergen	Minimal	0.0	2024-05-04	1,500,000	2022-08-05
 Id:121	0	California	Marin	Insufficient Data	Insufficient Data	2024-05-04	53,000	2022-06-20
 Id:1215	0	New Jersey	Monmouth	Insufficient Data	Insufficient Data	2024-05-04	52,672	2022-12-05
 Id:1216	2	New Jersey	Monmouth	Minimal	15.22	2024-05-04	100,000	2023-04-28
 Id:1217	0	New Jersey	Monmouth	Insufficient Data	Insufficient Data	2024-05-04	50,000	2023-04-11
 Id:122	0	California	Marin	Insufficient Data	Insufficient Data	2024-05-04	18,000	2022-08-08
 Id:1222	2	New Jersey	Somerset	Minimal	17.78	2024-05-04	130,000	2023-05-15
 Id:1226	0	New Mexico	Bernalillo	Insufficient Data	Insufficient Data	2024-05-04	650,000	2024-03-10
 Id:1235	0	New Mexico	Los Alamos	Insufficient Data	Insufficient Data	2024-05-04	15,000	2024-03-28
 Id:124	0	California	Merced	Insufficient Data	Insufficient Data	2024-05-04	42,000	2022-12-02
 Id:1243	0	New Mexico	Santa Fe	Insufficient Data	Insufficient Data	2024-05-04	87,000	2023-11-27
 Id:126	0	California	Mono	Insufficient Data	Insufficient Data	2024-05-04	35,000	2023-03-15
 Id:127	0	California	Monterey	Insufficient Data	Insufficient Data	2024-05-04	262,000	2022-11-27
 Id:128	0	California	Monterey	Insufficient Data	Insufficient Data	2024-05-04	16,000	2023-11-21
 Id:13	8	Alaska	Anchorage	Above Average	70.37	2024-05-04	220,000	2023-05-24
 Id:130	0	California	Napa	Insufficient Data	Insufficient Data	2024-05-04	83,300	2022-09-26
 Id:131	0	California	El Dorado, Nevada, Placer	Insufficient Data	Insufficient Data	2024-05-04	50,000	2024-01-14
 Id:132	0	California	Orange	Insufficient Data	Insufficient Data	2024-05-04	48,000	2022-12-21
 Id:133	0	California	Orange	Insufficient Data	Insufficient Data	2024-05-04	129,000	2022-12-21
 Id:134	0	California	Orange	Insufficient Data	Insufficient Data	2024-05-04	120,000	2022-12-21
 Id:135	0	California	Orange	Insufficient Data	Insufficient Data	2024-05-04	1,800,000	2023-01-01
 Id:136	1	California	Placer	Minimal	0.0	2024-05-04	108,444	2023-09-19
 Id:137	0	California	Plumas	Insufficient Data	Insufficient Data	2024-05-04	4,217	2023-01-03
 Id:1378	4	New York	Oswego	Low	31.71	2024-05-04	30,000	2023-07-31
 Id:138	0	California	Riverside	Insufficient Data	Insufficient Data	2024-05-04	350,000	2023-01-25
 Id:139-A	0	California	Riverside	Insufficient Data	Insufficient Data	2024-05-04	91,980	2023-12-12
 Id:139-B	0	California	Riverside	Insufficient Data	Insufficient Data	2024-05-04	91,765	2022-08-24
 Id:14	0	Alaska	Anchorage	Insufficient Data	Insufficient Data	2024-05-04	23,000	2024-01-22
 Id:140	0	California	Sacramento	Insufficient Data	Insufficient Data	2024-05-04	1,480,000	2023-02-20
 Id:141	0	California	San Benito	Insufficient Data	Insufficient Data	2024-05-04	42,000	2022-09-14
 Id:143	0	California	San Bernardino	Insufficient Data	Insufficient Data	2024-05-04	890,000	2022-04-25
 Id:1431	3	New York	Tompkins	Low	20.93	2024-05-04	90,000	2023-08-28
 Id:144	1	California	San Bernardino	Minimal	0.0	2024-05-04	325,000	2022-12-13
 Id:145-B	0	California	San Diego	Insufficient Data	Insufficient Data	2024-05-04	2,200,000	2022-08-07
 Id:145-C	0	California	San Diego	Insufficient Data	Insufficient Data	2024-05-04	2,200,000	2022-12-11
 Id:1450	0	North Carolina	Buncombe, Henderson	Insufficient Data	Insufficient Data	2024-05-04	173,000	2023-09-19
 Id:1460	0	North Carolina	Pender, Duplin	Insufficient Data	Insufficient Data	2024-05-04	10,000	2023-12-06
 Id:1462	0	North Carolina	Forsyth	Insufficient Data	Insufficient Data	2024-05-04	178,000	2023-09-19
 Id:1463	3	North Carolina	Forsyth	Low	28.57	2024-05-04	92,000	2022-08-22
Id:1468	0	North Carolina	Guilford	Insufficient Data	Insufficient Data	2024-05-04	135,821	2023-09-19
Id:147	0	California	San Francisco, San Mateo	Insufficient Data	Insufficient Data	2024-05-04	250,000	2023-02-21
Id:1473-A	0	North Carolina	Lenoir	Insufficient Data	Insufficient Data	2024-05-04	20,484	2023-12-04
Id:1473-B	0	North Carolina	Lenoir	Insufficient Data	Insufficient Data	2024-05-04	25,000	2022-10-17
Id:1478	0	North Carolina	Mecklenburg	Insufficient Data	Insufficient Data	2024-05-04	182,501	2023-09-18































































 Id:148-B	0	California	San Francisco, San Mateo	Insufficient Data	Insufficient Data	2024-05-04	750,000	2023-02-21
 Id:148-C	3	California	San Francisco, San Mateo	Low	28.79	2024-05-04	750,000	2022-12-28
 Id:1484	0	North Carolina	New Hanover	Insufficient Data	Insufficient Data	2024-05-04	67,743	2023-09-19
 Id:1485	0	North Carolina	Onslow	Insufficient Data	Insufficient Data	2024-05-04	41,819	2023-09-19
 Id:1486	0	North Carolina	Durham, Orange	Insufficient Data	Insufficient Data	2024-05-04	78,141	2023-09-19
 Id:1487	0	North Carolina	Durham, Orange	Insufficient Data	Insufficient Data	2024-05-04	108,105	2023-09-19
 Id:1489	0	North Carolina	Pitt	Insufficient Data	Insufficient Data	2024-05-04	89,616	2023-09-19
 Id:149	0	California	San Francisco	Insufficient Data	Insufficient Data	2024-05-04	9,923	2022-12-29
 Id:1490	0	North Carolina	Rowan	Insufficient Data	Insufficient Data	2024-05-04	32,000	2024-01-09
 Id:1491	0	North Carolina	Rowan	Insufficient Data	Insufficient Data	2024-05-04	21,000	2024-01-09
 Id:1495	0	North Carolina	Swain, Jackson	Insufficient Data	Insufficient Data	2024-05-04	10,000	2024-01-17
 Id:15	0	Alaska	Juneau	Insufficient Data	Insufficient Data	2024-05-04	12,000	2024-02-06
 Id:150	0	California	San Francisco	Insufficient Data	Insufficient Data	2024-05-04	11,738	2022-12-29
 Id:1501	0	North Carolina	Wake	Insufficient Data	Insufficient Data	2024-05-04	550,000	2023-09-19
 Id:1504	0	North Carolina	Watauga	Insufficient Data	Insufficient Data	2024-05-04	26,000	2024-01-02
 Id:1505	1	North Carolina	Wilson	Minimal	0.0	2024-05-04	50,000	2023-09-18
 Id:1508	0	Ohio	Allen	Insufficient Data	Insufficient Data	2024-05-04	61,000	2023-10-01
 Id:151	3	California	San Francisco	Low	24.56	2024-05-04	6,308	2022-12-29
 Id:1511	0	Ohio	Ashtabula	Insufficient Data	Insufficient Data	2024-05-04	31,430	2023-10-01
 Id:1512	0	Ohio	Ashtabula	Insufficient Data	Insufficient Data	2024-05-04	12,000	2023-10-01
 Id:1514	1	Ohio	Athens	Minimal	0.0	2024-05-04	24,536	2023-10-01
 Id:152	8	California	San Francisco, San Mateo	Above Average	79.63	2024-05-04	66,446	2022-12-29
 Id:1524	0	Ohio	Belmont	Insufficient Data	Insufficient Data	2024-05-04	13,169	2023-10-01
 Id:1527	1	Ohio	Butler	Minimal	0.0	2024-05-04	65,000	2023-10-01
 Id:1528	1	Ohio	Butler	Minimal	0.0	2024-05-04	22,000	2023-10-01
 Id:153	0	California	San Francisco	Insufficient Data	Insufficient Data	2024-05-04	3,882	2022-12-29
 Id:1534	0	Ohio	Carroll	Insufficient Data	Insufficient Data	2024-05-04	3,500	2023-10-02
 Id:1535	0	Ohio	Clark	Insufficient Data	Insufficient Data	2024-05-04	60,000	2023-10-02
 Id:1537	0	Ohio	Coshocton	Insufficient Data	Insufficient Data	2024-05-04	12,000	2023-10-01
 Id:1538	0	Ohio	Crawford	Insufficient Data	Insufficient Data	2024-05-04	12,362	2023-10-01
 Id:1539	0	Ohio	Cuyahoga	Insufficient Data	Insufficient Data	2024-05-04	313,158	2023-10-01
 Id:154	0	California	San Francisco	Insufficient Data	Insufficient Data	2024-05-04	4,416	2022-12-29
 Id:1540	1	Ohio	Cuyahoga	Minimal	0.0	2024-05-04	524,154	2023-10-01
 Id:1542	0	Ohio	Cuyahoga	Insufficient Data	Insufficient Data	2024-05-04	103,379	2023-10-01
 Id:1543	1	Ohio	Darke	Minimal	0.0	2024-05-04	13,000	2023-10-01
 Id:1544	0	Ohio	Defiance	Insufficient Data	Insufficient Data	2024-05-04	19,900	2023-10-01
 Id:1545	0	Ohio	Erie	Insufficient Data	Insufficient Data	2024-05-04	55,000	2023-10-01
 Id:1546	1	Ohio	Fairfield	Minimal	0.0	2024-05-04	24,303	2023-10-01
 Id:1548	0	Ohio	Fayette	Insufficient Data	Insufficient Data	2024-05-04	14,000	2023-10-01
 Id:1549	1	Ohio	Franklin	Minimal	0.0	2024-05-04	645,940	2023-10-01
 Id:1555	1	Ohio	Franklin	Minimal	0.0	2024-05-04	654,817	2023-10-01
 Id:1557	0	Ohio	Fulton	Insufficient Data	Insufficient Data	2024-05-04	6,000	2023-10-01
 Id:1558	0	Ohio	Greene	Insufficient Data	Insufficient Data	2024-05-04	46,160	2023-10-01
 Id:1559	0	Ohio	Greene	Insufficient Data	Insufficient Data	2024-05-04	4,100	2023-10-02
 Id:1564	0	Ohio	Hamilton	Insufficient Data	Insufficient Data	2024-05-04	143,000	2023-10-01
 Id:1569	1	Ohio	Hamilton	Minimal	0.0	2024-05-04	488,000	2023-10-01
 Id:1587	1	Ohio	Hamilton	Minimal	0.0	2024-05-04	76,000	2023-10-01
 Id:1588	1	Ohio	Hamilton	Minimal	0.0	2024-05-04	34,000	2023-10-01
 Id:1589	0	Ohio	Hancock	Insufficient Data	Insufficient Data	2024-05-04	42,000	2023-10-01
 Id:1590	0	Ohio	Hardin	Insufficient Data	Insufficient Data	2024-05-04	8,500	2023-10-04
 Id:1591	0	Ohio	Henry	Insufficient Data	Insufficient Data	2024-05-04	8,749	2023-10-01
 Id:1592	0	Ohio	Hocking	Insufficient Data	Insufficient Data	2024-05-04	8,500	2023-09-28
 Id:1594	0	Ohio	Huron	Insufficient Data	Insufficient Data	2024-05-04	3,276	2023-10-02
 Id:1595	0	Ohio	Huron	Insufficient Data	Insufficient Data	2024-05-04	17,000	2023-10-01
 Id:1598	0	Ohio	Jefferson	Insufficient Data	Insufficient Data	2024-05-04	17,864	2023-10-01
 Id:16	0	Alaska	Juneau	Insufficient Data	Insufficient Data	2024-05-04	22,000	2023-12-06
 Id:160	0	California	San Luis Obispo	Insufficient Data	Insufficient Data	2024-05-04	6,031	2024-01-02
Id:1600	0	Ohio	Knox	Insufficient Data	Insufficient Data	2024-05-04	18,000	2023-10-15
Id:1601	0	Ohio	Knox	Insufficient Data	Insufficient Data	2024-05-04	7,000	2023-11-05
Id:1602	0	Ohio	Lake	Insufficient Data	Insufficient Data	2024-05-04	20,000	2023-10-01
Id:1604	0	Ohio	Licking	Insufficient Data	Insufficient Data	2024-05-04	45,000	2023-10-01
Id:1605	1	Ohio	Licking	Minimal	0.0	2024-05-04	3,300	2023-10-01
Id:1606	1	Ohio	Lorain	Minimal	0.0	2024-05-04	54,500	2023-10-01
Id:1607	1	Ohio	Lorain	Minimal	0.0	2024-05-04	72,000	2023-10-01
Id:161	0	California	San Luis Obispo	Insufficient Data	Insufficient Data	2024-05-04	15,000	2024-03-12
Id:1611	0	Ohio	Lucas	Insufficient Data	Insufficient Data	2024-05-04	110,000	2023-10-03
Id:1612	0	Ohio	Lucas	Insufficient Data	Insufficient Data	2024-05-04	17,000	2023-10-01































































<div><div></div><div>Id:1613</div></div>	1	Ohio	Lucas	Minimal	0.0	2024-05-04	322,446	2023-10-01
<div><div></div><div>Id:162</div></div>	0	California	San Luis Obispo	Insufficient Data	Insufficient Data	2024-05-04	14,465	2023-12-07
<div><div></div><div>Id:1622-B</div></div>	2	Ohio	Mahoning	Minimal	15.56	2024-05-04	174,000	2022-12-14
<div><div></div><div>Id:1622-C</div></div>	0	Ohio	Mahoning	Insufficient Data	Insufficient Data	2024-05-04	65,469	2023-10-01
<div><div></div><div>Id:1630</div></div>	0	Ohio	Marion	Insufficient Data	Insufficient Data	2024-05-04	36,000	2023-10-02
<div><div></div><div>Id:1634</div></div>	1	Ohio	Medina	Minimal	0.0	2024-05-04	35,000	2023-10-01
<div><div></div><div>Id:1635</div></div>	0	Ohio	Mercer	Insufficient Data	Insufficient Data	2024-05-04	4,800	2023-10-02
<div><div></div><div>Id:1638</div></div>	0	Ohio	Montgomery	Insufficient Data	Insufficient Data	2024-05-04	226,729	2023-10-02
<div><div></div><div>Id:164</div></div>	0	California	San Luis Obispo	Insufficient Data	Insufficient Data	2024-05-04	31,037	2022-02-28
<div><div></div><div>Id:1640</div></div>	0	Ohio	Montgomery	Insufficient Data	Insufficient Data	2024-05-04	36,150	2023-10-02
<div><div></div><div>Id:1641</div></div>	0	Ohio	Montgomery	Insufficient Data	Insufficient Data	2024-05-04	65,000	2023-10-01
<div><div></div><div>Id:1642</div></div>	0	Ohio	Montgomery	Insufficient Data	Insufficient Data	2024-05-04	79,000	2023-10-02
<div><div></div><div>Id:1647</div></div>	0	Ohio	Muskingum	Insufficient Data	Insufficient Data	2024-05-04	47,500	2023-10-01
<div><div></div><div>Id:1649</div></div>	0	Ohio	Ottawa	Insufficient Data	Insufficient Data	2024-05-04	7,000	2023-10-01
<div><div></div><div>Id:165</div></div>	5	California	San Luis Obispo	Moderate	40.98	2024-05-04	47,545	2023-08-07
<div><div></div><div>Id:1652</div></div>	1	Ohio	Pickaway	Minimal	0.0	2024-05-04	13,965	2023-10-01
<div><div></div><div>Id:1657</div></div>	0	Ohio	Portage	Insufficient Data	Insufficient Data	2024-05-04	29,000	2023-10-02
<div><div></div><div>Id:166</div></div>	0	California	San Luis Obispo	Insufficient Data	Insufficient Data	2024-05-04	39,000	2023-12-05
<div><div></div><div>Id:1663</div></div>	0	Ohio	Preble	Insufficient Data	Insufficient Data	2024-05-04	8,400	2023-10-01
<div><div></div><div>Id:1665</div></div>	0	Ohio	Richland	Insufficient Data	Insufficient Data	2024-05-04	52,000	2023-10-01
<div><div></div><div>Id:167</div></div>	0	California	San Mateo	Insufficient Data	Insufficient Data	2024-05-04	40,000	2022-10-17
<div><div></div><div>Id:1673</div></div>	0	Ohio	Sandusky	Insufficient Data	Insufficient Data	2024-05-04	25,000	2023-10-01
<div><div></div><div>Id:1674</div></div>	0	Ohio	Scioto	Insufficient Data	Insufficient Data	2024-05-04	20,366	2023-10-02
<div><div></div><div>Id:1677</div></div>	0	Ohio	Stark	Insufficient Data	Insufficient Data	2024-05-04	85,000	2023-10-01
<div><div></div><div>Id:1678-B</div></div>	2	Ohio	Portage, Summit	Minimal	18.6	2024-05-04	365,000	2023-01-06
<div><div></div><div>Id:1678-C</div></div>	1	Ohio	Summit	Minimal	0.0	2024-05-04	363,897	2023-10-01
<div><div></div><div>Id:1679</div></div>	0	Ohio	Trumbull	Insufficient Data	Insufficient Data	2024-05-04	54,037	2023-10-01
<div><div></div><div>Id:168</div></div>	0	California	San Mateo	Insufficient Data	Insufficient Data	2024-05-04	150,000	2022-07-06
<div><div></div><div>Id:1682</div></div>	0	Ohio	Tuscarawas	Insufficient Data	Insufficient Data	2024-05-04	13,572	2023-10-01
<div><div></div><div>Id:1683</div></div>	1	Ohio	Union	Minimal	0.0	2024-05-04	24,677	2023-10-01
<div><div></div><div>Id:1688</div></div>	0	Ohio	Wayne	Insufficient Data	Insufficient Data	2024-05-04	27,000	2023-10-01
<div><div></div><div>Id:169</div></div>	0	California	San Mateo	Insufficient Data	Insufficient Data	2024-05-04	28,000	2022-04-27
<div><div></div><div>Id:1690</div></div>	0	Ohio	Williams	Insufficient Data	Insufficient Data	2024-05-04	8,655	2023-10-01
<div><div></div><div>Id:1691</div></div>	1	Ohio	Wood	Minimal	0.0	2024-05-04	32,000	2023-10-01
<div><div></div><div>Id:1692</div></div>	1	Ohio	Wood	Minimal	0.0	2024-05-04	21,000	2023-10-01
<div><div></div><div>Id:1693</div></div>	0	Ohio	Wyandot	Insufficient Data	Insufficient Data	2024-05-04	6,700	2023-10-01
<div><div></div><div>Id:170</div></div>	0	California	San Mateo	Insufficient Data	Insufficient Data	2024-05-04	199,000	2023-02-21
<div><div></div><div>Id:1701</div></div>	0	Oklahoma	Garfield	Insufficient Data	Insufficient Data	2024-05-04	50,350	2023-12-05
<div><div></div><div>Id:171</div></div>	0	California	Santa Barbara	Insufficient Data	Insufficient Data	2024-05-04	69,290	2022-08-01
<div><div></div><div>Id:1716</div></div>	0	Oregon	Benton	Insufficient Data	Insufficient Data	2024-05-04	58,856	2021-09-26
<div><div></div><div>Id:1717</div></div>	0	Oregon	Clackamas	Insufficient Data	Insufficient Data	2024-05-04	14,206	2021-09-29
<div><div></div><div>Id:172</div></div>	1	California	Santa Barbara	Minimal	0.0	2024-05-04	77,600	2023-07-10
<div><div></div><div>Id:1720</div></div>	0	Oregon	Clatsop	Insufficient Data	Insufficient Data	2024-05-04	11,326	2021-09-30
<div><div></div><div>Id:1721</div></div>	0	Oregon	Columbia	Insufficient Data	Insufficient Data	2024-05-04	13,739	2021-09-28
<div><div></div><div>Id:1722</div></div>	0	Oregon	Coos	Insufficient Data	Insufficient Data	2024-05-04	9,975	2021-09-24
<div><div></div><div>Id:1723</div></div>	0	Oregon	Deschutes	Insufficient Data	Insufficient Data	2024-05-04	92,850	2021-09-26
<div><div></div><div>Id:1726</div></div>	0	Oregon	Douglas	Insufficient Data	Insufficient Data	2024-05-04	30,000	2023-09-26
<div><div></div><div>Id:1728</div></div>	0	Oregon	Hood River	Insufficient Data	Insufficient Data	2024-05-04	7,800	2021-09-22
<div><div></div><div>Id:1729</div></div>	0	Oregon	Jackson	Insufficient Data	Insufficient Data	2024-05-04	21,105	2021-09-27
<div><div></div><div>Id:173</div></div>	0	California	Santa Clara	Insufficient Data	Insufficient Data	2024-05-04	153,000	2023-02-21
<div><div></div><div>Id:1730</div></div>	0	Oregon	Jackson	Insufficient Data	Insufficient Data	2024-05-04	133,708	2021-09-28
<div><div></div><div>Id:1731</div></div>	0	Oregon	Josephine	Insufficient Data	Insufficient Data	2024-05-04	37,725	2021-09-23
<div><div></div><div>Id:1732</div></div>	0	Oregon	Klamath	Insufficient Data	Insufficient Data	2024-05-04	28,000	2021-09-28
<div><div></div><div>Id:1733</div></div>	0	Oregon	Lane	Insufficient Data	Insufficient Data	2024-05-04	8,925	2021-09-29
<div><div></div><div>Id:1734</div></div>	0	Oregon	Lane	Insufficient Data	Insufficient Data	2024-05-04	235,155	2021-09-27
<div><div></div><div>Id:1735</div></div>	0	Oregon	Lincoln	Insufficient Data	Insufficient Data	2024-05-04	8,865	2021-09-24
<div><div></div><div>Id:1736</div></div>	0	Oregon	Lincoln	Insufficient Data	Insufficient Data	2024-05-04	10,400	2021-09-29
<div><div></div><div>Id:1738</div></div>	0	Oregon	Linn	Insufficient Data	Insufficient Data	2024-05-04	57,785	2021-09-29
<div><div></div><div>Id:174</div></div>	0	California	Santa Clara	Insufficient Data	Insufficient Data	2024-05-04	110,338	2023-02-21
<div><div></div><div>Id:1740</div></div>	0	Oregon	Marion	Insufficient Data	Insufficient Data	2024-05-04	26,273	2021-09-24
<div><div></div><div>Id:1741</div></div>	0	Oregon	Marion	Insufficient Data	Insufficient Data	2024-05-04	229,000	2021-09-24
<div><div></div><div>Id:1742</div></div>	0	Oregon	Marion	Insufficient Data	Insufficient Data	2024-05-04	10,520	2021-12-08
<div><div></div><div>Id:1743</div></div>	0	Oregon	Marion	Insufficient Data	Insufficient Data	2024-05-04	10,840	2021-09-28
<div><div></div><div>Id:1744</div></div>	0	Oregon	Multnomah	Insufficient Data	Insufficient Data	2024-05-04	662,235	2021-10-07
<div><div></div><div>Id:1745</div></div>	0	Oregon	Multnomah	Insufficient Data	Insufficient Data	2024-05-04	45,600	2023-09-24
<div><div></div><div>Id:1746</div></div>	0	Oregon	Polk	Insufficient Data	Insufficient Data	2024-05-04	16,555	2021-09-27
<div><div></div><div>Id:1747</div></div>	0	Oregon	Umatilla	Insufficient Data	Insufficient Data	2024-05-04	18,775	2021-09-29
<div><div></div><div>Id:1748</div></div>	0	Oregon	Umatilla	Insufficient Data	Insufficient Data	2024-05-04	17,500	2021-09-20
<div><div></div><div>Id:175</div></div>	0	California	Santa Clara	Insufficient Data	Insufficient Data	2024-05-04	236,000	2023-02-20

 Id:1752	0	Oregon	Washington	Insufficient Data	Insufficient Data	2024-05-04	220,000	2021-09-29
 Id:1753	0	Oregon	Washington	Insufficient Data	Insufficient Data	2024-05-04	40,000	2021-09-15
 Id:1754	0	Oregon	Washington	Insufficient Data	Insufficient Data	2024-05-04	9,000	2021-09-15
 Id:1755	0	Oregon	Washington	Insufficient Data	Insufficient Data	2024-05-04	40,000	2021-09-15
 Id:1757	0	Oregon	Yamhill	Insufficient Data	Insufficient Data	2024-05-04	34,615	2021-09-19
 Id:176	0	California	Santa Clara	Insufficient Data	Insufficient Data	2024-05-04	1,500,000	2023-02-20
 Id:1768	0	Pennsylvania	Butler	Insufficient Data	Insufficient Data	2024-05-04	45,000	2023-11-27
 Id:177	0	California	Santa Cruz	Insufficient Data	Insufficient Data	2024-05-04	164,000	2024-03-10
 Id:1770	0	Pennsylvania	Centre	Insufficient Data	Insufficient Data	2024-05-04	12,000	2022-10-03
 Id:1771	1	Pennsylvania	Centre	Minimal	0.0	2024-05-04	90,000	2022-10-01
 Id:1775	2	Pennsylvania	Dauphin	Minimal	10.42	2024-05-04	125,000	2022-08-02
 Id:1777	0	Pennsylvania	Delaware	Insufficient Data	Insufficient Data	2024-05-04	220,000	2022-10-30
 Id:178	0	California	Santa Cruz	Insufficient Data	Insufficient Data	2024-05-04	160,000	2022-04-03
 Id:179	0	California	Santa Cruz	Insufficient Data	Insufficient Data	2024-05-04	160,000	2022-04-03
 Id:1790	0	Pennsylvania	Montgomery	Insufficient Data	Insufficient Data	2024-05-04	13,000	2023-12-05
 Id:1792	0	Pennsylvania	Montgomery	Insufficient Data	Insufficient Data	2024-05-04	13,000	2023-12-05
 Id:180	0	California	Santa Cruz, Monterey	Insufficient Data	Insufficient Data	2024-05-04	60,000	2023-12-18
 Id:181	0	California	Santa Cruz	Insufficient Data	Insufficient Data	2024-05-04	12,000	2024-01-08
 Id:1816	0	South Carolina	Georgetown	Insufficient Data	Insufficient Data	2024-05-04	12,000	2024-01-17
 Id:1819	0	South Carolina	Greenwood	Insufficient Data	Insufficient Data	2024-05-04	12,000	2024-01-10
 Id:182	1	California	Shasta	Minimal	0.0	2024-05-04	60,000	2023-08-21
 Id:1820	0	South Carolina	Greenwood	Insufficient Data	Insufficient Data	2024-05-04	48,000	2024-01-09
 Id:1821	0	South Carolina	Horry	Insufficient Data	Insufficient Data	2024-05-04	12,000	2024-01-02
 Id:1829	0	South Dakota	Beadle	Insufficient Data	Insufficient Data	2024-05-04	14,000	2024-01-10
 Id:183	0	California	Solano	Insufficient Data	Insufficient Data	2024-05-04	121,000	2022-09-20
 Id:1832	5	South Dakota	Yankton	Moderate	44.19	2024-05-04	20,000	2023-04-25
 Id:1833	0	Tennessee	Bradley	Insufficient Data	Insufficient Data	2024-05-04	43,750	2023-12-04
 Id:1834	0	Tennessee	Chester	Insufficient Data	Insufficient Data	2024-05-04	3,710	2024-03-13
 Id:1837	3	Tennessee, Georgia	Catoosa, Walker, Dade, Hamilton	Low	21.95	2024-05-04	400,000	2023-06-12
 Id:1838	0	Tennessee	Shelby	Insufficient Data	Insufficient Data	2024-05-04	300,000	2023-07-30
 Id:184-A	0	California	Sonoma	Insufficient Data	Insufficient Data	2024-05-04	237,800	2024-03-01
 Id:184-B	0	California	Sonoma	Insufficient Data	Insufficient Data	2024-05-04	230,000	2022-08-11
 Id:1843	0	Texas	Andrews	Insufficient Data	Insufficient Data	2024-05-04	13,487	2024-03-05
 Id:1847	6	Texas	Cooke	Moderate	53.66	2024-05-04	17,300	2022-12-22
 Id:1848	3	Texas	Dallas	Low	20.51	2024-05-04	200,000	2022-03-07
 Id:185	0	California	Sonoma	Insufficient Data	Insufficient Data	2024-05-04	65,000	2022-06-28
 Id:1855	0	Texas	Dallas	Insufficient Data	Insufficient Data	2024-05-04	270,000	2023-06-28
 Id:1856	4	Texas	Dallas	Low	34.88	2024-05-04	630,000	2023-06-28
 Id:1857	0	Texas	Dallas	Insufficient Data	Insufficient Data	2024-05-04	186,000	2022-02-27
 Id:1858	3	Texas	Dallas	Low	22.22	2024-05-04	421,700	2023-06-22
 Id:186	0	California	Sonoma	Insufficient Data	Insufficient Data	2024-05-04	28,000	2022-12-16
 Id:1866	0	Texas	Galveston	Insufficient Data	Insufficient Data	2024-05-04	15,000	2024-03-13
 Id:1867	0	Texas	Galveston	Insufficient Data	Insufficient Data	2024-05-04	115,000	2024-01-30
 Id:1868	0	Texas	Galveston	Insufficient Data	Insufficient Data	2024-05-04	115,000	2024-01-30
 Id:188	0	California	Stanislaus	Insufficient Data	Insufficient Data	2024-05-04	86,000	2022-12-02
 Id:189	1	California	Sutter	Minimal	0.0	2024-05-04	70,000	2023-08-21
 Id:190-A	0	California	Ventura	Insufficient Data	Insufficient Data	2024-05-04	250,000	2023-12-12
 Id:190-C	1	California	Ventura	Minimal	0.0	2024-05-04	250,000	2023-06-26
 Id:1908	0	Texas	Montgomery	Insufficient Data	Insufficient Data	2024-05-04	65,000	2023-02-20
 Id:1909	0	Texas	Montgomery	Insufficient Data	Insufficient Data	2024-05-04	70,000	2023-02-20
 Id:191	0	California	Yolo	Insufficient Data	Insufficient Data	2024-05-04	4,006	2022-12-02
 Id:1910	3	Texas	Montgomery	Low	22.73	2024-05-04	15,000	2023-02-20
 Id:1911	5	Texas	Randall, Potter	Moderate	43.4	2024-05-04	140,000	2022-12-04
 Id:1912	4	Texas	Randall, Potter	Low	34.55	2024-05-04	60,000	2022-12-07
 Id:1914	0	Texas	Travis	Insufficient Data	Insufficient Data	2024-05-04	539,116	2023-12-11
 Id:1915	0	Texas	Travis	Insufficient Data	Insufficient Data	2024-05-04	529,541	2023-12-12
 Id:1917	0	Texas	Webb	Insufficient Data	Insufficient Data	2024-05-04	30,000	2024-02-05
 Id:1919-A	0	Texas	Webb	Insufficient Data	Insufficient Data	2024-05-04	120,000	2024-02-05
 Id:1919-B	0	Texas	Webb	Insufficient Data	Insufficient Data	2024-05-04	120,000	2022-12-12
 Id:192	0	California	Yolo	Insufficient Data	Insufficient Data	2024-05-04	7,286	2022-12-02
 Id:1921-A	0	Texas	Webb	Insufficient Data	Insufficient Data	2024-05-04	30,000	2024-02-05
 Id:1921-B	0	Texas	Webb	Insufficient Data	Insufficient Data	2024-05-04	140,000	2022-12-12
Id:1922	0	Texas	Wichita	Insufficient Data	Insufficient Data	2024-05-04	90,000	2022-12-05
Id:1935	2	Utah	Salt Lake	Minimal	13.33	2024-05-04	600,000	2022-10-31
Id:194	0	California	Yolo	Insufficient Data	Insufficient Data	2024-05-04	59,000	2022-12-02
Id:1950	1	Utah	Utah	Minimal	6.06	2024-05-04	115,000	2022-09-19
Id:1962	0	Vermont	Bennington	Insufficient Data	Insufficient Data	2024-05-04	20,000	2024-02-06
Id:1965	3	Vermont	Chittenden	Low	25.0	2024-05-04	30,000	2023-03-03
Id:1966	0	Vermont	Chittenden	Insufficient Data	Insufficient Data	2024-05-04	16,000	2023-03-21






























































<div><div></div><div>Id:1975</div></div>	4	Vermont	Washington	Low	31.91	2024-05-04	10,100	2023-03-06
<div><div></div><div>Id:1976</div></div>	0	Vermont	Windsor	Insufficient Data	Insufficient Data	2024-05-04	6,000	2024-02-20
<div><div></div><div>Id:1978</div></div>	0	Virginia	Clifton Forge City, Alleghany	Insufficient Data	Insufficient Data	2024-05-04	15,000	2024-03-21
<div><div></div><div>Id:1979</div></div>	0	Virginia	Clifton Forge City, Alleghany	Insufficient Data	Insufficient Data	2024-05-04	4,000	2023-03-14
<div><div></div><div>Id:198</div></div>	0	Colorado	Jefferson	Insufficient Data	Insufficient Data	2024-05-04	345,454	2023-09-07
<div><div></div><div>Id:1982</div></div>	0	Virginia	Fairfax, Alexandria City, Arlington, Falls Church City	Insufficient Data	Insufficient Data	2024-05-04	232,965	2023-03-27
<div><div></div><div>Id:1983</div></div>	0	Virginia	Carroll	Insufficient Data	Insufficient Data	2024-05-04	3,000	2022-12-12
<div><div></div><div>Id:1985</div></div>	0	Virginia	Prince William, Fairfax, Fauquier, Loudoun, Fairfax City, Manassas City, Manassas Park City	Insufficient Data	Insufficient Data	2024-05-04	350,000	2023-03-13
<div><div></div><div>Id:1986</div></div>	0	Virginia	Franklin	Insufficient Data	Insufficient Data	2024-05-04	5,000	2023-03-13
<div><div></div><div>Id:1987</div></div>	0	Virginia	Frederick, Winchester City	Insufficient Data	Insufficient Data	2024-05-04	60,000	2023-11-21
<div><div></div><div>Id:1988</div></div>	0	Virginia	Frederick	Insufficient Data	Insufficient Data	2024-05-04	16,563	2023-03-20
<div><div></div><div>Id:199</div></div>	0	Colorado	Denver	Insufficient Data	Insufficient Data	2024-05-04	709,904	2023-09-07
<div><div></div><div>Id:1990</div></div>	0	Virginia	Halifax	Insufficient Data	Insufficient Data	2024-05-04	4,600	2023-03-27
<div><div></div><div>Id:1992</div></div>	0	Virginia	Henrico	Insufficient Data	Insufficient Data	2024-05-04	330,000	2023-03-19
<div><div></div><div>Id:1993</div></div>	0	Virginia	Martinsville City, Henry	Insufficient Data	Insufficient Data	2024-05-04	63,000	2024-02-12
<div><div></div><div>Id:1994</div></div>	0	Virginia	Newport News City, York, New Kent, Williamsburg City, James City	Insufficient Data	Insufficient Data	2024-05-04	69,059	2023-03-13
<div><div></div><div>Id:1995</div></div>	0	Virginia	Loudoun	Insufficient Data	Insufficient Data	2024-05-04	300,000	2023-03-12
<div><div></div><div>Id:1998</div></div>	0	Virginia	Montgomery	Insufficient Data	Insufficient Data	2024-05-04	52,500	2023-03-13
<div><div></div><div>Id:2</div></div>	0	Alabama	Colbert	Insufficient Data	Insufficient Data	2024-05-04	18,000	2023-12-04
<div><div></div><div>Id:2001</div></div>	0	Virginia	Prince William, Fairfax	Insufficient Data	Insufficient Data	2024-05-04	165,901	2023-03-13
<div><div></div><div>Id:2002</div></div>	0	Virginia	Radford, Montgomery, Pulaski	Insufficient Data	Insufficient Data	2024-05-04	70,000	2023-03-13
<div><div></div><div>Id:2003</div></div>	0	Virginia	Harrisonburg City, Rockingham	Insufficient Data	Insufficient Data	2024-05-04	81,000	2023-03-13
<div><div></div><div>Id:2004</div></div>	0	Virginia	Russell	Insufficient Data	Insufficient Data	2024-05-04	3,100	2023-03-14
<div><div></div><div>Id:2005-B</div></div>	1	Virginia	Stafford	Minimal	0.0	2024-05-04	100,000	2023-03-01
<div><div></div><div>Id:2005-C</div></div>	0	Virginia	Stafford, Prince William	Insufficient Data	Insufficient Data	2024-05-04	92,000	2023-03-13
<div><div></div><div>Id:2006-B</div></div>	0	Virginia	Stafford	Insufficient Data	Insufficient Data	2024-05-04	50,000	2023-03-01
<div><div></div><div>Id:2006-C</div></div>	0	Virginia	Stafford	Insufficient Data	Insufficient Data	2024-05-04	44,000	2023-03-13
<div><div></div><div>Id:2008</div></div>	0	Virginia	Tazewell	Insufficient Data	Insufficient Data	2024-05-04	4,600	2023-03-13
<div><div></div><div>Id:2009</div></div>	0	Virginia	Washington	Insufficient Data	Insufficient Data	2024-05-04	7,300	2023-03-13
<div><div></div><div>Id:201</div></div>	0	Colorado	Alamosa	Insufficient Data	Insufficient Data	2024-05-04	18,364	2023-09-05
<div><div></div><div>Id:2012</div></div>	0	Virginia	Norton City, Wise	Insufficient Data	Insufficient Data	2024-05-04	14,000	2023-03-13
<div><div></div><div>Id:2014</div></div>	0	Virginia	Hampton City, Newport News City, York, Gloucester, Mathews, Poquoson City	Insufficient Data	Insufficient Data	2024-05-04	99,112	2023-03-13
<div><div></div><div>Id:2015</div></div>	0	Virginia	Fairfax, Alexandria City	Insufficient Data	Insufficient Data	2024-05-04	300,000	2023-03-13
<div><div></div><div>Id:2016</div></div>	0	Virginia	Albemarle, Charlottesville City	Insufficient Data	Insufficient Data	2024-05-04	118,266	2023-03-20
<div><div></div><div>Id:2019</div></div>	0	Virginia	Bedford City, Lynchburg City, Amherst, Bedford, Campbell	Insufficient Data	Insufficient Data	2024-05-04	220,000	2023-03-19
<div><div></div><div>Id:2020</div></div>	0	Virginia	Hampton City, Newport News City	Insufficient Data	Insufficient Data	2024-05-04	118,497	2023-03-13
<div><div></div><div>Id:2021</div></div>	0	Virginia	Hampton City, Newport News City, York, James City	Insufficient Data	Insufficient Data	2024-05-04	141,543	2023-03-13
<div><div></div><div>Id:2022</div></div>	0	Virginia	Virginia Beach City, Norfolk City, Portsmouth City, Chesapeake City	Insufficient Data	Insufficient Data	2024-05-04	192,347	2023-03-13
<div><div></div><div>Id:2023</div></div>	0	Virginia	Norfolk City	Insufficient Data	Insufficient Data	2024-05-04	78,322	2023-03-13
<div><div></div><div>Id:2025</div></div>	0	Virginia	Petersburg City	Insufficient Data	Insufficient Data	2024-05-04	33,458	2023-11-15
<div><div></div><div>Id:2026</div></div>	0	Virginia	Henrico, Richmond City, Goochland	Insufficient Data	Insufficient Data	2024-05-04	225,000	2023-03-13
<div><div></div><div>Id:2027</div></div>	0	Virginia	Bedford City, Botetourt, Roanoke, Bland, Salem, Roanoke City, Bedford	Insufficient Data	Insufficient Data	2024-05-04	300,000	2023-03-13
<div><div></div><div>Id:2028</div></div>	0	Virginia	Portsmouth City, Isle Of Wight, Chesapeake City, Suffolk City	Insufficient Data	Insufficient Data	2024-05-04	197,608	2023-03-13
<div><div></div><div>Id:2030</div></div>	0	Virginia	Virginia Beach City, Chesapeake City	Insufficient Data	Insufficient Data	2024-05-04	530,848	2023-03-13
<div><div></div><div>Id:2033</div></div>	0	Washington	Benton	Insufficient Data	Insufficient Data	2024-05-04	15,000	2023-12-26
<div><div></div><div>Id:2035</div></div>	0	Washington	Chelan	Insufficient Data	Insufficient Data	2024-05-04	35,550	2023-03-21
<div><div></div><div>Id:2037</div></div>	0	Washington	Clark	Insufficient Data	Insufficient Data	2024-05-04	162,100	2023-12-11

<div><div></div><div>Id:2038</div></div>	0	Washington	Clark	Insufficient Data	Insufficient Data	2024-05-04	120,000	2023-12-19
<div><div></div><div>Id:2039</div></div>	0	Washington	Clark	Insufficient Data	Insufficient Data	2024-05-04	81,140	2023-12-11
<div><div></div><div>Id:2040</div></div>	0	Washington	Franklin	Insufficient Data	Insufficient Data	2024-05-04	73,000	2023-12-13
<div><div></div><div>Id:2041</div></div>	0	Washington	Grant	Insufficient Data	Insufficient Data	2024-05-04	8,475	2023-12-20
<div><div></div><div>Id:2042</div></div>	0	Washington	Island	Insufficient Data	Insufficient Data	2024-05-04	24,180	2023-12-22
<div><div></div><div>Id:2044</div></div>	0	Washington	Jefferson	Insufficient Data	Insufficient Data	2024-05-04	10,000	2023-08-30
<div><div></div><div>Id:2045</div></div>	0	Washington	King, Pierce	Insufficient Data	Insufficient Data	2024-05-04	896,000	2023-12-13
<div><div></div><div>Id:2046</div></div>	0	Washington	King, Snohomish	Insufficient Data	Insufficient Data	2024-05-04	789,000	2023-11-28
<div><div></div><div>Id:2047</div></div>	0	Washington	Kittitas	Insufficient Data	Insufficient Data	2024-05-04	21,761	2023-11-16
<div><div></div><div>Id:205</div></div>	0	Colorado	Boulder	Insufficient Data	Insufficient Data	2024-05-04	89,383	2023-10-03
<div><div></div><div>Id:2052</div></div>	0	Washington	Pierce	Insufficient Data	Insufficient Data	2024-05-04	295,855	2023-12-27
<div><div></div><div>Id:2053</div></div>	0	Washington	Pierce	Insufficient Data	Insufficient Data	2024-05-04	43,000	2023-11-24
<div><div></div><div>Id:2054</div></div>	0	Washington	Skagit	Insufficient Data	Insufficient Data	2024-05-04	17,000	2023-11-07
<div><div></div><div>Id:2055</div></div>	0	Washington	Skagit	Insufficient Data	Insufficient Data	2024-05-04	35,600	2023-12-26
<div><div></div><div>Id:2056</div></div>	0	Washington	Snohomish	Insufficient Data	Insufficient Data	2024-05-04	37,650	2023-09-26
<div><div></div><div>Id:2057</div></div>	0	Washington	Snohomish	Insufficient Data	Insufficient Data	2024-05-04	20,000	2023-12-26
<div><div></div><div>Id:2058</div></div>	0	Washington	King, Snohomish	Insufficient Data	Insufficient Data	2024-05-04	288,000	2023-10-04
<div><div></div><div>Id:2059</div></div>	0	Washington	Snohomish	Insufficient Data	Insufficient Data	2024-05-04	173,800	2023-12-18
<div><div></div><div>Id:2060</div></div>	0	Washington	Island, Snohomish	Insufficient Data	Insufficient Data	2024-05-04	7,125	2023-12-18
<div><div></div><div>Id:2061</div></div>	0	Washington	Snohomish	Insufficient Data	Insufficient Data	2024-05-04	10,150	2023-10-18
<div><div></div><div>Id:2062</div></div>	0	Washington	Spokane	Insufficient Data	Insufficient Data	2024-05-04	225,000	2023-12-15
<div><div></div><div>Id:2063</div></div>	0	Washington	Spokane	Insufficient Data	Insufficient Data	2024-05-04	120,000	2023-11-13
<div><div></div><div>Id:2064</div></div>	0	Washington	Thurston	Insufficient Data	Insufficient Data	2024-05-04	119,790	2023-11-15
<div><div></div><div>Id:2065</div></div>	0	Washington	Walla Walla	Insufficient Data	Insufficient Data	2024-05-04	33,000	2023-11-30
<div><div></div><div>Id:2066</div></div>	0	Washington	Whatcom	Insufficient Data	Insufficient Data	2024-05-04	16,150	2023-12-12
<div><div></div><div>Id:2067</div></div>	0	Washington	Whitman	Insufficient Data	Insufficient Data	2024-05-04	35,812	2023-12-08
<div><div></div><div>Id:2068</div></div>	0	Washington	Yakima	Insufficient Data	Insufficient Data	2024-05-04	117,072	2023-09-28
<div><div></div><div>Id:2069</div></div>	0	West Virginia	Boone	Insufficient Data	Insufficient Data	2024-05-04	4,555	2023-12-17
<div><div></div><div>Id:2075</div></div>	0	West Virginia	Doddridge	Insufficient Data	Insufficient Data	2024-05-04	564	2024-02-11
<div><div></div><div>Id:2076</div></div>	0	West Virginia	Fayette	Insufficient Data	Insufficient Data	2024-05-04	2,626	2024-02-04
<div><div></div><div>Id:2077</div></div>	0	West Virginia	Harrison	Insufficient Data	Insufficient Data	2024-05-04	26,498	2023-12-17
<div><div></div><div>Id:2078</div></div>	0	West Virginia	Harrison	Insufficient Data	Insufficient Data	2024-05-04	1,853	2023-12-17
<div><div></div><div>Id:2079</div></div>	0	West Virginia	Jefferson	Insufficient Data	Insufficient Data	2024-05-04	17,000	2023-12-11
<div><div></div><div>Id:2084</div></div>	0	West Virginia	Marion	Insufficient Data	Insufficient Data	2024-05-04	1,091	2023-12-17
<div><div></div><div>Id:2085</div></div>	0	West Virginia	Marion	Insufficient Data	Insufficient Data	2024-05-04	610	2023-12-17
<div><div></div><div>Id:2086</div></div>	0	West Virginia	Marshall	Insufficient Data	Insufficient Data	2024-05-04	12,000	2023-12-17
<div><div></div><div>Id:2087-B</div></div>	0	West Virginia	Ohio	Insufficient Data	Insufficient Data	2024-05-04	100,000	2023-04-10
<div><div></div><div>Id:2087-C</div></div>	0	West Virginia	Ohio	Insufficient Data	Insufficient Data	2024-05-04	50,000	2023-12-11
<div><div></div><div>Id:2088</div></div>	0	West Virginia	Mason	Insufficient Data	Insufficient Data	2024-05-04	5,515	2023-12-17
<div><div></div><div>Id:2090</div></div>	0	West Virginia	Mercer	Insufficient Data	Insufficient Data	2024-05-04	36,000	2023-12-06
<div><div></div><div>Id:2091</div></div>	0	West Virginia	Mineral	Insufficient Data	Insufficient Data	2024-05-04	8,168	2023-12-17
<div><div></div><div>Id:2092</div></div>	0	West Virginia	Monongalia	Insufficient Data	Insufficient Data	2024-05-04	2,000	2023-12-17
<div><div></div><div>Id:2093</div></div>	0	West Virginia	Monongalia	Insufficient Data	Insufficient Data	2024-05-04	48,328	2023-12-10
<div><div></div><div>Id:2095</div></div>	0	West Virginia	Pleasants	Insufficient Data	Insufficient Data	2024-05-04	2,892	2023-12-17
<div><div></div><div>Id:2096</div></div>	0	West Virginia	Preston	Insufficient Data	Insufficient Data	2024-05-04	700	2024-01-02
<div><div></div><div>Id:2100</div></div>	0	West Virginia	Randolph	Insufficient Data	Insufficient Data	2024-05-04	2,101	2023-12-17
<div><div></div><div>Id:2101</div></div>	0	West Virginia	Randolph	Insufficient Data	Insufficient Data	2024-05-04	13,156	2023-12-17
<div><div></div><div>Id:2102</div></div>	0	West Virginia	Taylor	Insufficient Data	Insufficient Data	2024-05-04	6,071	2023-12-17
<div><div></div><div>Id:2103</div></div>	0	West Virginia	Wood	Insufficient Data	Insufficient Data	2024-05-04	48,050	2023-12-04
<div><div></div><div>Id:2108</div></div>	0	Wisconsin	Kewaunee, Brown	Insufficient Data	Insufficient Data	2024-05-04	189,000	2022-10-25
<div><div></div><div>Id:2113</div></div>	0	Wisconsin	Dane	Insufficient Data	Insufficient Data	2024-05-04	424,000	2024-01-09
<div><div></div><div>Id:2138</div></div>	3	Wisconsin	Marathon	Low	28.57	2024-05-04	44,000	2023-06-17
<div><div></div><div>Id:214</div></div>	2	Colorado	Douglas	Minimal	18.37	2024-05-04	35,000	2022-05-16
<div><div></div><div>Id:2141</div></div>	0	Wisconsin	Milwaukee, Ozaukee	Insufficient Data	Insufficient Data	2024-05-04	470,007	2022-10-26
<div><div></div><div>Id:2142</div></div>	0	Wisconsin	Milwaukee, Ozaukee, Racine, Waukesha, Washington	Insufficient Data	Insufficient Data	2024-05-04	615,934	2023-08-02
<div><div></div><div>Id:215</div></div>	0	Colorado	Douglas	Insufficient Data	Insufficient Data	2024-05-04	25,000	2022-05-16
<div><div></div><div>Id:2154</div></div>	0	Wisconsin	Racine	Insufficient Data	Insufficient Data	2024-05-04	139,000	2023-08-02
<div><div></div><div>Id:2182</div></div>	0	Wyoming	Sheridan	Insufficient Data	Insufficient Data	2024-05-04	18,000	2023-11-28
<div><div></div><div>Id:2184</div></div>	0	Wyoming	Teton	Insufficient Data	Insufficient Data	2024-05-04	13,000	2023-11-13
<div><div></div><div>Id:2199</div></div>	0	California	Nevada	Insufficient Data	Insufficient Data	2024-05-04	13,754	2024-04-23
<div><div></div><div>Id:2211</div></div>	1	Kansas	Johnson	Minimal	0.0	2024-05-04	42,235	2023-09-17
<div><div></div><div>Id:223</div></div>	0	Colorado	El Paso	Insufficient Data	Insufficient Data	2024-05-04	102,204	2023-09-07
<div><div></div><div>Id:224</div></div>	0	Colorado	El Paso	Insufficient Data	Insufficient Data	2024-05-04	303,855	2023-09-05
<div><div></div><div>Id:229</div></div>	0	Colorado	Garfield	Insufficient Data	Insufficient Data	2024-05-04	16,714	2023-09-05
<div><div></div><div>Id:232</div></div>	0	Colorado	La Plata	Insufficient Data	Insufficient Data	2024-05-04	23,429	2023-09-05
<div><div></div><div>Id:238</div></div>	0	Colorado	Larimer	Insufficient Data	Insufficient Data	2024-05-04	23,194	2023-09-05
<div><div></div><div>Id:242</div></div>	0	Colorado	Mesa	Insufficient Data	Insufficient Data	2024-05-04	89,286	2023-09-05
<div><div></div><div>Id:244</div></div>	0	Colorado	Montrose	Insufficient Data	Insufficient Data	2024-05-04	30,857	2023-09-05

 Id:246	0	Colorado	Otero	Insufficient Data	Insufficient Data	2024-05-04	29,643	2023-09-05
 Id:252	0	Colorado	Pueblo	Insufficient Data	Insufficient Data	2024-05-04	96,515	2023-09-04
 Id:268	0	Connecticut	Fairfield	Insufficient Data	Insufficient Data	2024-05-04	140,000	2023-11-01
 Id:270	0	Connecticut	Fairfield	Insufficient Data	Insufficient Data	2024-05-04	45,878	2023-11-19
 Id:271	0	Connecticut	Fairfield	Insufficient Data	Insufficient Data	2024-05-04	72,914	2024-04-09
 Id:272	0	Connecticut	Fairfield	Insufficient Data	Insufficient Data	2024-05-04	52,268	2024-02-06
 Id:278	0	Connecticut	New London	Insufficient Data	Insufficient Data	2024-05-04	41,000	2024-02-13
 Id:281	1	Delaware	New Castle	Minimal	0.0	2024-05-04	17,145	2023-06-04
 Id:283	1	Delaware	New Castle	Minimal	0.0	2024-05-04	539,000	2023-06-04
 Id:284	0	Delaware	Sussex	Insufficient Data	Insufficient Data	2024-05-04	7,000	2023-06-05
 Id:286	1	Delaware	Kent	Minimal	0.0	2024-05-04	130,000	2023-06-04
 Id:287	1	Delaware	Sussex	Minimal	0.0	2024-05-04	4,392	2023-06-05
 Id:288	1	Delaware	Sussex	Minimal	0.0	2024-05-04	4,050	2023-06-04
 Id:289	0	Delaware	Sussex	Insufficient Data	Insufficient Data	2024-05-04	75,000	2023-06-04
 Id:290-B	3	Delaware	Sussex	Low	28.26	2024-05-04	13,172	2023-02-08
 Id:290-C	1	Delaware	Sussex	Minimal	0.0	2024-05-04	7,000	2023-06-04
 Id:300	0	District of Columbia, Virginia, Maryland	Fairfax, Prince Georges, District Of Columbia, Loudoun	Insufficient Data	Insufficient Data	2024-05-04	2,000,000	2023-11-13
 Id:301	0	Florida	Alachua	Insufficient Data	Insufficient Data	2024-05-04	100,000	2023-10-04
 Id:302	0	Florida	Alachua	Insufficient Data	Insufficient Data	2024-05-04	100,000	2023-10-04
 Id:303	0	Florida	Duval	Insufficient Data	Insufficient Data	2024-05-04	14,000	2024-02-11
 Id:304	0	Florida	Escambia	Insufficient Data	Insufficient Data	2024-05-04	207,000	2023-11-27
 Id:305	0	Florida	Hillsborough	Insufficient Data	Insufficient Data	2024-05-04	180,000	2024-02-13
 Id:306	0	Florida	Lee	Insufficient Data	Insufficient Data	2024-05-04	76,800	2024-02-11
 Id:307-B	1	Florida	Leon	Minimal	8.33	2024-05-04	212,065	2023-07-11
 Id:307-C	0	Florida	Leon	Insufficient Data	Insufficient Data	2024-05-04	212,065	2024-01-15
 Id:308	2	Florida	Miami-Dade	Minimal	15.38	2024-05-04	829,725	2023-01-22
 Id:309-B	0	Florida	Miami-Dade	Insufficient Data	Insufficient Data	2024-05-04	776,150	2023-01-16
 Id:312-A	0	Florida	Orange	Insufficient Data	Insufficient Data	2024-05-04	80,000	2024-01-16
 Id:312-B	1	Florida	Orange	Minimal	0.0	2024-05-04	50,000	2022-10-27
 Id:312-C	0	Florida	Orange	Insufficient Data	Insufficient Data	2024-05-04	50,000	2023-09-30
 Id:313-A	0	Florida	Orange	Insufficient Data	Insufficient Data	2024-05-04	277,823	2024-01-07
 Id:313-B	1	Florida	Orange	Minimal	0.0	2024-05-04	195,299	2022-04-03
 Id:313-C	0	Florida	Orange	Insufficient Data	Insufficient Data	2024-05-04	277,823	2023-10-07
 Id:314-A	0	Florida	Orange	Insufficient Data	Insufficient Data	2024-05-04	59,587	2024-01-07
 Id:314-B	0	Florida	Orange	Insufficient Data	Insufficient Data	2024-05-04	66,690	2022-04-03
 Id:314-C	0	Florida	Orange	Insufficient Data	Insufficient Data	2024-05-04	59,587	2023-06-25
 Id:315-A	0	Florida	Orange	Insufficient Data	Insufficient Data	2024-05-04	463,672	2024-01-07
 Id:315-B	2	Florida	Orange	Minimal	10.26	2024-05-04	183,009	2022-04-03
 Id:315-C	0	Florida	Orange	Insufficient Data	Insufficient Data	2024-05-04	463,672	2023-09-30
 Id:316-A	0	Florida	Martin, Palm Beach	Insufficient Data	Insufficient Data	2024-05-04	100,000	2024-01-29
 Id:316-B	0	Florida	Palm Beach	Insufficient Data	Insufficient Data	2024-05-04	90,000	2022-09-14
 Id:316-C	0	Florida	Palm Beach	Insufficient Data	Insufficient Data	2024-05-04	300,000	2023-10-04
 Id:317	0	Florida	Pinellas	Insufficient Data	Insufficient Data	2024-05-04	103,000	2024-02-12
 Id:318	2	Florida	Pinellas	Minimal	11.9	2024-05-04	89,847	2023-08-07
 Id:319	6	Florida	Pinellas	Moderate	56.76	2024-05-04	94,218	2023-08-07
 Id:320	7	Florida	Pinellas	Above Average	61.11	2024-05-04	47,790	2023-08-07
 Id:321	0	Florida	Pinellas	Insufficient Data	Insufficient Data	2024-05-04	220,000	2024-02-20
 Id:322	0	Florida	Sarasota	Insufficient Data	Insufficient Data	2024-05-04	100,000	2024-03-12
 Id:324-A	0	Florida	Orange, Seminole	Insufficient Data	Insufficient Data	2024-05-04	95,000	2024-01-08
 Id:324-B	1	Florida	Seminole	Minimal	0.0	2024-05-04	95,000	2022-10-24
 Id:324-C	0	Florida	Orange, Seminole	Insufficient Data	Insufficient Data	2024-05-04	51,000	2024-02-12
 Id:326	0	Georgia	Fulton	Insufficient Data	Insufficient Data	2024-05-04	12,818	2022-06-27
 Id:336	0	Georgia	Fulton	Insufficient Data	Insufficient Data	2024-05-04	84,486	2022-06-26
 Id:337	0	Georgia	Fulton	Insufficient Data	Insufficient Data	2024-05-04	189,593	2022-06-26
 Id:338	1	Georgia	Fulton	Minimal	0.0	2024-05-04	73,821	2022-06-26
 Id:339	0	Georgia	Fulton	Insufficient Data	Insufficient Data	2024-05-04	294,660	2022-10-30
 Id:340	0	Georgia	Fulton	Insufficient Data	Insufficient Data	2024-05-04	105,160	2022-10-30
 Id:341	0	Georgia	Fulton	Insufficient Data	Insufficient Data	2024-05-04	70,887	2022-10-30
 Id:346	0	Georgia	Muscogee, Chattahoochee	Insufficient Data	Insufficient Data	2024-05-04	278,000	2022-08-15
 Id:357	0	Hawaii	Hawaii	Insufficient Data	Insufficient Data	2024-05-04	32,604	2023-11-20
 Id:358-A	0	Hawaii	Honolulu	Insufficient Data	Insufficient Data	2024-05-04	101,000	2024-02-12
 Id:358-B	0	Hawaii	Honolulu	Insufficient Data	Insufficient Data	2024-05-04	90,000	2023-06-26
Id:359-A	0	Hawaii	Honolulu	Insufficient Data	Insufficient Data	2024-05-04	340,000	2024-02-12
Id:359-B	0	Hawaii	Honolulu	Insufficient Data	Insufficient Data	2024-05-04	300,000	2023-06-26
Id:36	0	Arizona	Yuma	Insufficient Data	Insufficient Data	2024-05-04	10,873	2023-10-16
Id:360-A	0	Hawaii	Honolulu	Insufficient Data	Insufficient Data	2024-05-04	400,000	2024-02-12
Id:360-B	1	Hawaii	Honolulu	Minimal	8.16	2024-05-04	390,000	2023-06-26

 Id:361-A	0	Hawaii	Honolulu	Insufficient Data	Insufficient Data	2024-05-04	47,000	2024-02-12
 Id:361-B	3	Hawaii	Honolulu	Low	23.08	2024-05-04	44,000	2023-06-26
 Id:362-A	0	Hawaii	Honolulu	Insufficient Data	Insufficient Data	2024-05-04	19,000	2024-02-12
 Id:362-B	1	Hawaii	Honolulu	Minimal	7.84	2024-05-04	18,000	2023-06-26
 Id:367	0	Hawaii	Maui	Insufficient Data	Insufficient Data	2024-05-04	46,800	2024-02-27
 Id:369	0	Hawaii	Maui	Insufficient Data	Insufficient Data	2024-05-04	58,900	2024-02-27
 Id:373	0	Idaho	Ada	Insufficient Data	Insufficient Data	2024-05-04	108,556	2023-01-16
 Id:374	0	Idaho	Ada	Insufficient Data	Insufficient Data	2024-05-04	186,901	2023-01-16
 Id:376	0	Idaho	Bingham	Insufficient Data	Insufficient Data	2024-05-04	14,045	2023-08-21
 Id:377	0	Idaho	Blaine	Insufficient Data	Insufficient Data	2024-05-04	5,338	2023-08-20
 Id:386	0	Idaho	Kootenai	Insufficient Data	Insufficient Data	2024-05-04	50,540	2022-03-02
 Id:4	1	Alabama	Jefferson	Minimal	0.0	2024-05-04	30,000	2022-08-12
 Id:400	0	Illinois	Adams	Insufficient Data	Insufficient Data	2024-05-04	50,695	2022-10-06
 Id:401	1	Illinois	Boone	Minimal	0.0	2024-05-04	25,134	2022-10-10
 Id:405	1	Illinois	Bureau	Minimal	0.0	2024-05-04	7,555	2022-10-06
 Id:406	1	Illinois	Bureau	Minimal	0.0	2024-05-04	5,400	2022-10-06
 Id:407	1	Illinois	Carroll	Minimal	0.0	2024-05-04	5,615	2022-10-06
 Id:408	1	Illinois	Cass	Minimal	0.0	2024-05-04	5,446	2022-10-11
 Id:409	1	Illinois	Champaign	Minimal	0.0	2024-05-04	91,041	2022-10-05
 Id:410	1	Illinois	Champaign	Minimal	0.0	2024-05-04	52,000	2023-06-28
 Id:411	1	Illinois	Christian	Minimal	0.0	2024-05-04	12,663	2022-10-10
 Id:413	1	Illinois	Cook	Minimal	0.0	2024-05-04	1,134,897	2022-10-06
 Id:414	1	Illinois	Cook	Minimal	0.0	2024-05-04	23,475	2022-10-10
 Id:415	0	Illinois	Cook	Insufficient Data	Insufficient Data	2024-05-04	3,816	2022-10-10
 Id:416	0	Illinois	Cook	Insufficient Data	Insufficient Data	2024-05-04	125,995	2023-05-03
 Id:417	6	Illinois	Cook	Moderate	53.03	2024-05-04	110,394	2022-10-11
 Id:418	1	Illinois	Cook	Minimal	0.0	2024-05-04	13,098	2022-10-07
 Id:419	1	Illinois	Cook	Minimal	0.0	2024-05-04	1,263,110	2022-10-06
 Id:420	0	Illinois	Cook	Insufficient Data	Insufficient Data	2024-05-04	23,324	2022-10-13
 Id:421	0	Illinois	Cook	Insufficient Data	Insufficient Data	2024-05-04	721,207	2023-05-04
 Id:422	4	Illinois	Cook	Low	37.21	2024-05-04	54,362	2022-10-13
 Id:423	1	Illinois	Cook	Minimal	0.0	2024-05-04	1,127,737	2022-10-06
 Id:424	0	Illinois	Cook	Insufficient Data	Insufficient Data	2024-05-04	83,455	2022-10-10
 Id:425	3	Illinois	Cook	Low	29.27	2024-05-04	77,799	2022-10-10
 Id:426	0	Illinois	Cook	Insufficient Data	Insufficient Data	2024-05-04	24,099	2022-10-13
 Id:427	0	Illinois	Cook	Insufficient Data	Insufficient Data	2024-05-04	29,370	2022-10-10
 Id:428	1	Illinois	Cook	Minimal	0.0	2024-05-04	467,536	2023-05-08
 Id:429	1	Illinois	Cook	Minimal	0.0	2024-05-04	1,127,736	2022-10-06
 Id:430	1	Illinois	Cook	Minimal	0.0	2024-05-04	217,106	2022-10-06
 Id:431	1	Illinois	Cook	Minimal	0.0	2024-05-04	270,647	2022-10-06
 Id:432	1	Illinois	De Kalb	Minimal	0.0	2024-05-04	45,000	2022-10-12
 Id:433	4	Illinois	Du Page	Low	31.58	2024-05-04	40,438	2022-10-12
 Id:434	1	Illinois	Du Page	Minimal	0.0	2024-05-04	59,805	2022-10-06
 Id:435	1	Illinois	Du Page	Minimal	0.0	2024-05-04	65,000	2022-10-09
 Id:436	1	Illinois	Du Page	Minimal	0.0	2024-05-04	76,324	2022-10-06
 Id:437	1	Illinois	Du Page	Minimal	0.0	2024-05-04	45,000	2022-10-17
 Id:438-B	2	Illinois	Du Page	Minimal	16.33	2024-05-04	86,000	2022-08-04
 Id:438-C	1	Illinois	Du Page	Minimal	0.0	2024-05-04	83,772	2022-10-06
 Id:439	1	Illinois	Du Page	Minimal	0.0	2024-05-04	164,781	2022-10-10
 Id:440	5	Illinois	Du Page	Moderate	45.0	2024-05-04	18,800	2022-10-06
 Id:441	2	Illinois	Du Page	Minimal	17.39	2024-05-04	63,000	2022-09-14
 Id:442	1	Illinois	Effingham	Minimal	0.0	2024-05-04	12,384	2022-10-10
 Id:443	1	Illinois	Fulton	Minimal	0.0	2024-05-04	13,506	2022-10-10
 Id:444	0	Illinois	Greene	Insufficient Data	Insufficient Data	2024-05-04	3,064	2022-10-06
 Id:445	0	Illinois	Iroquois	Insufficient Data	Insufficient Data	2024-05-04	4,700	2023-01-03
 Id:447	1	Illinois	Jo Daviess	Minimal	0.0	2024-05-04	3,460	2022-10-12
 Id:448	7	Illinois	Kane	Above Average	60.0	2024-05-04	11,290	2022-10-10
 Id:449	1	Illinois	Kankakee	Minimal	0.0	2024-05-04	56,317	2022-10-10
 Id:450	0	Illinois	Kendall	Insufficient Data	Insufficient Data	2024-05-04	8,400	2023-07-25
 Id:451	1	Illinois	Kendall	Minimal	0.0	2024-05-04	13,477	2022-10-05
 Id:452	1	Illinois	Knox	Minimal	0.0	2024-05-04	39,153	2022-10-06
 Id:453	1	Illinois	Lake	Minimal	0.0	2024-05-04	80,000	2022-10-10
Id:454	1	Illinois	Lake	Minimal	0.0	2024-05-04	55,735	2022-10-05
Id:455	1	Illinois	Lake	Minimal	0.0	2024-05-04	105,208	2022-10-05
Id:456	1	Illinois	Lake	Minimal	0.0	2024-05-04	126,629	2022-10-05
Id:457	7	Illinois	La Salle	Above Average	63.33	2024-05-04	18,768	2022-10-09
Id:458	0	Illinois	Lawrence	Insufficient Data	Insufficient Data	2024-05-04	4,399	2022-10-04
Id:459	1	Illinois	Lee	Minimal	0.0	2024-05-04	15,115	2022-10-10
Id:460	0	Illinois	McDonough	Insufficient Data	Insufficient Data	2024-05-04	15,052	2022-10-11

<div><div></div><div>Id:461</div></div>	1	Illinois	Mchenry	Minimal	0.0	2024-05-04	36,552	2022-10-05
<div><div></div><div>Id:462</div></div>	1	Illinois	Mchenry	Minimal	0.0	2024-05-04	4,288	2022-10-05
<div><div></div><div>Id:463</div></div>	1	Illinois	Mchenry	Minimal	0.0	2024-05-04	15,360	2022-10-06
<div><div></div><div>Id:464</div></div>	5	Illinois	Mchenry	Moderate	48.84	2024-05-04	10,240	2022-10-06
<div><div></div><div>Id:465</div></div>	1	Illinois	Mchenry	Minimal	0.0	2024-05-04	15,947	2022-10-11
<div><div></div><div>Id:466</div></div>	1	Illinois	Mclean	Minimal	0.0	2024-05-04	42,000	2022-10-10
<div><div></div><div>Id:467</div></div>	1	Illinois	Mclean	Minimal	0.0	2024-05-04	44,238	2022-10-10
<div><div></div><div>Id:468</div></div>	1	Illinois	Mclean	Minimal	0.0	2024-05-04	44,237	2022-10-10
<div><div></div><div>Id:470</div></div>	1	Illinois	Macon	Minimal	0.0	2024-05-04	88,500	2022-10-10
<div><div></div><div>Id:471</div></div>	0	Illinois	Macoupin	Insufficient Data	Insufficient Data	2024-05-04	4,480	2022-10-10
<div><div></div><div>Id:472</div></div>	0	Illinois	Madison	Insufficient Data	Insufficient Data	2024-05-04	26,000	2022-12-12
<div><div></div><div>Id:476</div></div>	1	Illinois	Morgan	Minimal	0.0	2024-05-04	23,818	2022-10-05
<div><div></div><div>Id:477</div></div>	1	Illinois	Peoria	Minimal	0.0	2024-05-04	131,000	2022-10-10
<div><div></div><div>Id:478</div></div>	0	Illinois	Perry	Insufficient Data	Insufficient Data	2024-05-04	6,448	2022-10-10
<div><div></div><div>Id:480</div></div>	0	Illinois	Randolph	Insufficient Data	Insufficient Data	2024-05-04	6,814	2024-02-27
<div><div></div><div>Id:482</div></div>	1	Illinois	Rock Island	Minimal	0.0	2024-05-04	25,202	2022-10-10
<div><div></div><div>Id:483</div></div>	1	Illinois	Rock Island	Minimal	0.0	2024-05-04	43,768	2022-10-10
<div><div></div><div>Id:484</div></div>	0	Illinois	Saint Clair	Insufficient Data	Insufficient Data	2024-05-04	26,150	2022-10-11
<div><div></div><div>Id:485</div></div>	1	Illinois	Saint Clair	Minimal	0.0	2024-05-04	26,150	2022-10-11
<div><div></div><div>Id:486</div></div>	1	Illinois	Saint Clair	Minimal	0.0	2024-05-04	32,289	2022-10-06
<div><div></div><div>Id:487</div></div>	1	Illinois	Saint Clair	Minimal	0.0	2024-05-04	85,593	2022-10-06
<div><div></div><div>Id:488</div></div>	1	Illinois	Sangamon	Minimal	0.0	2024-05-04	102,000	2023-02-14
<div><div></div><div>Id:489</div></div>	0	Illinois	Sangamon	Insufficient Data	Insufficient Data	2024-05-04	50,000	2023-02-14
<div><div></div><div>Id:490</div></div>	1	Illinois	Shelby	Minimal	0.0	2024-05-04	5,329	2022-10-06
<div><div></div><div>Id:491</div></div>	1	Illinois	Stephenson	Minimal	0.0	2024-05-04	23,650	2022-10-12
<div><div></div><div>Id:492</div></div>	1	Illinois	Tazewell	Minimal	0.0	2024-05-04	32,540	2022-10-12
<div><div></div><div>Id:494</div></div>	0	Illinois	Vermilion	Insufficient Data	Insufficient Data	2024-05-04	30,479	2022-10-06
<div><div></div><div>Id:495</div></div>	1	Illinois	Warren	Minimal	0.0	2024-05-04	10,836	2022-10-09
<div><div></div><div>Id:496</div></div>	0	Illinois	Washington	Insufficient Data	Insufficient Data	2024-05-04	3,425	2022-10-26
<div><div></div><div>Id:497</div></div>	1	Illinois	Whiteside	Minimal	0.0	2024-05-04	18,678	2022-10-10
<div><div></div><div>Id:498</div></div>	1	Illinois	Will	Minimal	0.0	2024-05-04	50,458	2022-10-10
<div><div></div><div>Id:499</div></div>	1	Illinois	Winnebago	Minimal	0.0	2024-05-04	353,599	2022-10-11
<div><div></div><div>Id:5</div></div>	1	Alabama	Jefferson	Minimal	0.0	2024-05-04	77,000	2022-08-22
<div><div></div><div>Id:505</div></div>	6	Indiana	Clark	Moderate	56.1	2024-05-04	25,000	2022-10-26
<div><div></div><div>Id:506</div></div>	0	Indiana	Clark	Insufficient Data	Insufficient Data	2024-05-04	25,000	2022-10-26
<div><div></div><div>Id:510</div></div>	0	Indiana	Hamilton	Insufficient Data	Insufficient Data	2024-05-04	86,000	2023-05-01
<div><div></div><div>Id:52</div></div>	0	Arizona	Yuma	Insufficient Data	Insufficient Data	2024-05-04	18,039	2023-10-16
<div><div></div><div>Id:523</div></div>	0	Indiana	Monroe	Insufficient Data	Insufficient Data	2024-05-04	56,090	2022-08-15
<div><div></div><div>Id:529</div></div>	1	Indiana	St Joseph	Minimal	0.0	2024-05-04	130,000	2022-09-11
<div><div></div><div>Id:533</div></div>	0	Iowa	Clinton	Insufficient Data	Insufficient Data	2024-05-04	29,300	2023-01-16
<div><div></div><div>Id:535</div></div>	0	Iowa	Johnson	Insufficient Data	Insufficient Data	2024-05-04	75,000	2023-12-11
<div><div></div><div>Id:536</div></div>	1	Iowa	Johnson	Minimal	7.32	2024-05-04	23,000	2023-01-23
<div><div></div><div>Id:539</div></div>	3	Iowa	Marshall	Low	28.89	2024-05-04	27,400	2023-01-22
<div><div></div><div>Id:54</div></div>	0	Arizona	Yuma	Insufficient Data	Insufficient Data	2024-05-04	25,369	2023-10-16
<div><div></div><div>Id:540</div></div>	1	Iowa	Muscatine	Minimal	0.0	2024-05-04	24,400	2022-12-12
<div><div></div><div>Id:541</div></div>	0	Iowa	Wapello	Insufficient Data	Insufficient Data	2024-05-04	25,529	2022-12-16
<div><div></div><div>Id:543</div></div>	0	Nebraska, Iowa, South Dakota	Dakota, Woodbury, Union	Insufficient Data	Insufficient Data	2024-05-04	110,000	2023-11-21
<div><div></div><div>Id:545</div></div>	2	Kansas	Douglas	Minimal	13.33	2024-05-04	80,000	2022-08-01
<div><div></div><div>Id:547</div></div>	1	Kansas	Johnson	Minimal	0.0	2024-05-04	66,377	2023-09-17
<div><div></div><div>Id:548</div></div>	1	Kansas	Johnson	Minimal	0.0	2024-05-04	112,076	2023-09-17
<div><div></div><div>Id:549</div></div>	1	Kansas	Johnson	Minimal	0.0	2024-05-04	150,442	2023-09-17
<div><div></div><div>Id:550</div></div>	1	Kansas	Johnson	Minimal	0.0	2024-05-04	54,985	2023-09-17
<div><div></div><div>Id:551</div></div>	0	Kansas	Reno	Insufficient Data	Insufficient Data	2024-05-04	39,712	2023-07-26
<div><div></div><div>Id:552</div></div>	10	Kansas	Saline	High	97.78	2024-05-04	47,000	2022-08-08
<div><div></div><div>Id:553</div></div>	0	Kansas	Shawnee	Insufficient Data	Insufficient Data	2024-05-04	40,000	2023-11-13
<div><div></div><div>Id:554</div></div>	0	Kansas	Shawnee	Insufficient Data	Insufficient Data	2024-05-04	95,000	2023-11-13
<div><div></div><div>Id:555</div></div>	0	Kansas	Wyandotte	Insufficient Data	Insufficient Data	2024-05-04	35,000	2023-01-10
<div><div></div><div>Id:556</div></div>	0	Kansas	Wyandotte	Insufficient Data	Insufficient Data	2024-05-04	90,000	2023-01-10
<div><div></div><div>Id:557</div></div>	4	Kansas	Wyandotte	Low	35.56	2024-05-04	15,000	2023-01-09
<div><div></div><div>Id:562</div></div>	0	Kentucky	Calloway	Insufficient Data	Insufficient Data	2024-05-04	28,837	2024-02-14
<div><div></div><div>Id:568</div></div>	4	Kentucky	Jefferson	Low	38.18	2024-05-04	423,913	2022-03-03
<div><div></div><div>Id:578</div></div>	0	Kentucky	Madison	Insufficient Data	Insufficient Data	2024-05-04	37,000	2024-02-14
<div><div></div><div>Id:581</div></div>	0	Kentucky	Pulaski	Insufficient Data	Insufficient Data	2024-05-04	7,500	2024-02-14
<div><div></div><div>Id:583</div></div>	0	Kentucky	Shelby	Insufficient Data	Insufficient Data	2024-05-04	32,160	2024-02-14
<div><div></div><div>Id:585</div></div>	0	Kentucky	Warren	Insufficient Data	Insufficient Data	2024-05-04	67,233	2024-02-14
<div><div></div><div>Id:6</div></div>	3	Alabama	Jefferson	Low	27.91	2024-05-04	225,000	2022-08-15
<div><div></div><div>Id:617</div></div>	0	Louisiana	Jefferson	Insufficient Data	Insufficient Data	2024-05-04	64,000	2024-03-19
<div><div></div><div>Id:624</div></div>	0	Louisiana	Lafayette	Insufficient Data	Insufficient Data	2024-05-04	23,000	2024-02-05
<div><div></div><div>Id:628</div></div>	0	Louisiana	Lafayette	Insufficient Data	Insufficient Data	2024-05-04	20,000	2024-02-05

 Id:629	0	Louisiana	Lafayette	Insufficient Data	Insufficient Data	2024-05-04	13,000	2024-02-05
 Id:631	0	Louisiana	Lafayette	Insufficient Data	Insufficient Data	2024-05-04	5,000	2024-02-12
 Id:639	0	Louisiana	Orleans	Insufficient Data	Insufficient Data	2024-05-04	333,406	2023-11-29
 Id:64	0	Arizona	Yuma	Insufficient Data	Insufficient Data	2024-05-04	8,271	2023-10-05
 Id:65	0	Arizona	Yuma	Insufficient Data	Insufficient Data	2024-05-04	8,271	2023-10-09
 Id:655	0	Louisiana	Orleans	Insufficient Data	Insufficient Data	2024-05-04	50,591	2023-11-27
 Id:679	0	Louisiana	Saint Tammany	Insufficient Data	Insufficient Data	2024-05-04	15,000	2024-02-23
 Id:68	0	Arkansas	Benton	Insufficient Data	Insufficient Data	2024-05-04	19,000	2023-11-28
 Id:69-A	0	Arkansas	Boone	Insufficient Data	Insufficient Data	2024-05-04	14,000	2023-11-28
 Id:69-B	0	Arkansas	Boone	Insufficient Data	Insufficient Data	2024-05-04	15,000	2023-04-23
 Id:694	0	Maine	Androscoggin	Insufficient Data	Insufficient Data	2024-05-04	60,000	2023-09-14
 Id:698	0	Maine	Aroostook	Insufficient Data	Insufficient Data	2024-05-04	5,000	2023-11-28
 Id:699	0	Maine	Cumberland	Insufficient Data	Insufficient Data	2024-05-04	10,000	2022-11-29
 Id:7	0	Alabama	Jefferson	Insufficient Data	Insufficient Data	2024-05-04	200,000	2022-08-16
 Id:70	0	Arkansas	Garland	Insufficient Data	Insufficient Data	2024-05-04	38,000	2024-03-11
 Id:700	1	Maine	Cumberland	Minimal	0.0	2024-05-04	65,000	2022-09-02
 Id:702	0	Maine	Cumberland	Insufficient Data	Insufficient Data	2024-05-04	8,500	2023-11-21
 Id:703	0	Maine	Cumberland	Insufficient Data	Insufficient Data	2024-05-04	6,000	2024-03-04
 Id:708	0	Maine	Knox	Insufficient Data	Insufficient Data	2024-05-04	7,000	2023-11-28
 Id:709	0	Maine	Lincoln	Insufficient Data	Insufficient Data	2024-05-04	2,222	2023-12-19
 Id:71	0	Arkansas	Greene	Insufficient Data	Insufficient Data	2024-05-04	25,000	2024-01-09
 Id:710	0	Maine	Oxford	Insufficient Data	Insufficient Data	2024-05-04	1,500	2023-11-27
 Id:712	0	Maine	Penobscot	Insufficient Data	Insufficient Data	2024-05-04	40,000	2023-05-15
 Id:713	0	Maine	Penobscot	Insufficient Data	Insufficient Data	2024-05-04	20,000	2023-11-28
 Id:714	0	Maine	Piscataquis	Insufficient Data	Insufficient Data	2024-05-04	1,000	2023-11-21
 Id:716	0	Maine	Sagadahoc	Insufficient Data	Insufficient Data	2024-05-04	8,700	2023-11-27
 Id:722	0	Maine	York	Insufficient Data	Insufficient Data	2024-05-04	20,000	2023-11-14
 Id:723	0	Maine	York	Insufficient Data	Insufficient Data	2024-05-04	10,000	2023-01-18
 Id:724	0	Maine	York	Insufficient Data	Insufficient Data	2024-05-04	16,000	2023-12-04
 Id:726	0	Maryland	Anne Arundel	Insufficient Data	Insufficient Data	2024-05-04	89,319	2024-02-27
 Id:728	0	Maryland	Anne Arundel	Insufficient Data	Insufficient Data	2024-05-04	11,802	2024-02-27
 Id:729	0	Maryland	Anne Arundel	Insufficient Data	Insufficient Data	2024-05-04	150,078	2024-02-20
 Id:730	0	Maryland	Anne Arundel	Insufficient Data	Insufficient Data	2024-05-04	22,660	2024-02-28
 Id:731	0	Maryland	Anne Arundel	Insufficient Data	Insufficient Data	2024-05-04	78,365	2024-02-27
 Id:732	0	Maryland	Anne Arundel	Insufficient Data	Insufficient Data	2024-05-04	13,296	2024-02-27
 Id:734	0	Maryland	Garrett	Insufficient Data	Insufficient Data	2024-05-04	3,000	2023-11-27
 Id:736	2	Maryland	Saint Marys	Minimal	16.22	2024-05-04	55,000	2023-01-04
 Id:737-A	0	Maryland	Washington	Insufficient Data	Insufficient Data	2024-05-04	90,000	2023-12-06
 Id:737-B	1	Maryland	Washington	Minimal	0.0	2024-05-04	90,000	2022-12-14
 Id:740	0	Massachusetts	Hampden	Insufficient Data	Insufficient Data	2024-05-04	55,000	2023-12-11
 Id:741	0	Massachusetts	Middlesex	Insufficient Data	Insufficient Data	2024-05-04	228,285	2023-12-26
 Id:742	3	Massachusetts	Suffolk, Middlesex, Worcester, Plymouth, Norfolk	Low	23.26	2024-05-04	2,400,000	2022-12-12
 Id:760	1	Massachusetts	Worcester	Minimal	0.0	2024-05-04	250,000	2023-02-27
 Id:798	5	Michigan	Grand Traverse	Moderate	45.1	2024-05-04	30,623	2023-01-23
 Id:8	0	Alabama	Jefferson	Insufficient Data	Insufficient Data	2024-05-04	95,000	2022-08-15
 Id:80	0	Arkansas	Pulaski	Insufficient Data	Insufficient Data	2024-05-04	30,377	2023-11-27
 Id:81	0	Arkansas	Pulaski	Insufficient Data	Insufficient Data	2024-05-04	23,812	2023-11-27
 Id:83	0	Arkansas	Pulaski	Insufficient Data	Insufficient Data	2024-05-04	18,463	2023-11-27
 Id:833	0	Michigan	Isabella	Insufficient Data	Insufficient Data	2024-05-04	21,690	2023-04-09
 Id:84	0	Arkansas	Pulaski	Insufficient Data	Insufficient Data	2024-05-04	32,043	2023-11-27
 Id:845	6	Michigan	Jackson	Moderate	53.49	2024-05-04	90,000	2022-04-19
 Id:886	6	Michigan	Kent	Moderate	54.35	2024-05-04	75,000	2022-12-09
 Id:895	4	Michigan	Macomb	Low	34.09	2024-05-04	140,000	2022-09-27
 Id:9	0	Alabama	Lee	Insufficient Data	Insufficient Data	2024-05-04	70,000	2023-12-26
 Id:90	0	California	Alameda	Insufficient Data	Insufficient Data	2024-05-04	68,150	2022-11-01
 Id:91	0	California	Alameda	Insufficient Data	Insufficient Data	2024-05-04	47,229	2022-11-03
 Id:92	0	California	Alameda	Insufficient Data	Insufficient Data	2024-05-04	229,476	2022-11-01
 Id:93-A	0	California	Alameda	Insufficient Data	Insufficient Data	2024-05-04	60,000	2023-11-21
 Id:93-B	0	California	Alameda	Insufficient Data	Insufficient Data	2024-05-04	50,000	2022-09-27
 Id:94	0	California	Alameda	Insufficient Data	Insufficient Data	2024-05-04	740,000	2022-03-01
 Id:95	1	California	Butte	Minimal	0.0	2024-05-04	44,000	2023-07-24
Id:954	2	Michigan	Washtenaw	Minimal	17.39	2024-05-04	125,000	2022-06-27
Id:96	3	California	Butte	Low	23.73	2024-05-04	101,299	2023-09-05
Id:97-A	0	California	Contra Costa	Insufficient Data	Insufficient Data	2024-05-04	495,000	2024-02-06
Id:97-B	0	California	Contra Costa	Insufficient Data	Insufficient Data	2024-05-04	484,800	2022-03-21
Id:97-C	0	California	Contra Costa	Insufficient Data	Insufficient Data	2024-05-04	487,300	2022-12-29
Id:98	0	California	Contra Costa	Insufficient Data	Insufficient Data	2024-05-04	218,281	2023-06-26

Id:99	0	California	Contra Costa	Insufficient Data	Insufficient Data	2024-05-04	100,000	2022-05-10
Id:993	3	Minnesota	Blue Earth, Nicollet	Low	28.0	2024-05-04	70,000	2022-08-29

Acerca de los datos:



La métrica del nivel de virus de influenza A describe cómo se comparan los niveles de virus de influenza A en aguas residuales en un sitio determinado con los niveles anteriores en el mismo sitio durante la temporada de influenza 2023-2024, del 1 de octubre del 2023 al 2 de marzo del 2024. Esta métrica se representa tanto categóricamente como en percentiles.

El percentil representa la posición del nivel actual dentro del rango histórico. El valor 0 indica que el nivel actual es el más bajo registrado en el sitio, mientras que un valor de 100 indica el nivel más alto.

El nivel de virus de influenza A en aguas residuales se categoriza de la siguiente manera:

- **Mínimo** = El nivel actual de virus de influenza A del sitio es **mínimo** en comparación con los datos recopilados desde la última temporada de influenza. El nivel actual se encuentra dentro del 0.º percentil más bajo y < 20.º percentil de los niveles de virus de influenza A registrados en dicho sitio o no se detectaron virus de influenza A en la muestra más reciente.
- **Bajo** = El nivel actual de virus de influenza A del sitio es **bajo** en comparación con los datos recopilados desde la última temporada de influenza. El nivel actual se encuentra dentro del 20.º y < 40.º percentil de los niveles de virus de influenza A registrados en dicho sitio.
- **Moderado** = El nivel actual de virus de influenza A del sitio es **moderado** en comparación con los datos recopilados desde la última temporada de influenza. El nivel actual se encuentra dentro del 40.º y < 60.º percentil de los niveles de virus de influenza A registrados en dicho sitio.
- **Por encima del promedio** = El nivel actual de virus de influenza A del sitio está **por encima del promedio** en comparación con los datos recopilados desde la última temporada de influenza. El nivel actual se encuentra dentro del 60.º y < 80.º percentil de los niveles de virus de influenza A registrados en dicho sitio.
- **Alto** = El nivel actual de virus de influenza A del sitio está **alto** en comparación con los datos recopilados desde la última temporada de influenza. El nivel actual se encuentra en el 80.º percentil o más de los niveles de virus de influenza A registrados en dicho sitio.
- **Datos insuficientes** = El sitio está realizando pruebas de detección de virus de influenza A pero no dispone de suficientes datos para realizar una comparación con la temporada de influenza 2023-2024 o un sitio que no ha enviado datos durante las últimas dos semanas.

Los sitios de muestreo de aguas residuales pueden abarcar poblaciones de distintos tamaños (también conocidas como "áreas específicas de alcantarillado") que pueden extenderse más allá de los límites del condado o estado.

¿Qué están haciendo los CDC con los datos sobre influenza A en aguas residuales?: La vigilancia de aguas residuales complementa otros [sistemas de vigilancia de la influenza humana existentes \(https://www.cdc.gov/flu/weekly/index.htm\)](https://www.cdc.gov/flu/weekly/index.htm) para monitorear tendencias de la influenza. Los CDC y sus socios están monitoreando de cerca los sitios con niveles altos de virus de influenza A (del 80.º al 100.º percentil) detectados en aguas residuales para identificar posibles factores. Esto implica analizar el virus de la influenza de rutina y los datos de vigilancia sindrómica para comprender las infecciones por influenza A en humanos y hacer un seguimiento con la jurisdicción correspondiente para entender mejor los factores que podrían estar contribuyendo a estos niveles. Además, podría incluir la revisión de otros posibles factores que contribuyen a la presencia de virus en aguas residuales. Por ejemplo, algunos estados han identificado fuentes que no son de origen humano, como los desechos del procesamiento de leche, que acaban en los sitios de aguas residuales.

La vigilancia de aguas residuales es una ciencia en constante evolución. Es probable que los esfuerzos para monitorear la actividad del virus de influenza A a través de datos de aguas residuales evolucionen mientras se evalúan y perfeccionan las metodologías e interpretación.

Limitaciones en los datos:

- Los métodos actuales de monitoreo de aguas residuales detectan virus de influenza A, pero no distinguen el subtipo. Esto significa que se pueden detectar virus de influenza aviar A(H5N1) pero no pueden distinguirse de otros subtipos de virus de influenza A.
- Las pruebas de detección de aguas residuales no pueden determinar la fuente del virus de influenza A. Puede proceder de un ser humano o de un animal (como un ave), o de un producto de origen animal (como la leche de una vaca infectada).

Fuente de datos: [El Sistema Nacional de Vigilancia de Aguas Residuales \(NWSS\) de los CDC](#)

(<https://www.cdc.gov/nwss/about.html>) cuenta con más de 600 sitios con varios socios que notifican a los CDC datos sobre el virus de influenza A.

Para obtener más información acerca de cómo los CDC realizan las tareas de vigilancia de aguas residuales, vea [Métodos de datos](#) (<https://www.cdc.gov/nwss/about-data.html#data-method>).

Si desea obtener más información acerca del monitoreo de aguas residuales para detectar virus de influenza A, consulte [aquí](#) (<https://espanol.cdc.gov/nwss/wastewater-surveillance/Flu-A-data.html>).

Explore más

Informe semanal de vigilancia de la influenza en los EE. UU. (<https://www.cdc.gov/flu/weekly/>)

Nueva influenza A - FluView Interactive

(https://espanol.cdc.gov/24/_mp.v3U0xPdTBbBHQrtRTNiNlhBTGs3TGN1MVVVS2wyQTRNYmJrQkZzbEplMzNIQS4w_mp.ve/_gis_cdc_gov/grasp/fluview/NoveL_Influenza.html)

Instantánea semanal del canal de datos de virus respiratorios (<https://espanol.cdc.gov/respiratory-viruses/data-research/dashboard/snapshot.html>)

Monitoreo de aguas residuales para detectar virus de influenza A (<https://espanol.cdc.gov/nwss/wastewater-surveillance/Flu-A-data.html>)